



ประกาศคณะกรรมการการเลือกตั้ง  
เรื่อง จำนวนสมาชิกสภาผู้แทนราษฎรแบบแบ่งเขตเลือกตั้งที่แต่ละจังหวัดจะพึงมี  
และจำนวนเขตเลือกตั้งแบบแบ่งเขตเลือกตั้งของแต่ละจังหวัด

ด้วยมีพระราชกฤษฎีกาให้มีการเลือกตั้งสมาชิกสภาผู้แทนราษฎรเป็นการเลือกตั้งทั่วไป  
ในวันอาทิตย์ที่ ๒ กุมภาพันธ์ พ.ศ.๒๕๕๗

อาศัยอำนาจตามความในมาตรา ๑๐ (๙) แห่งพระราชบัญญัติประกอบรัฐธรรมนูญว่าด้วย  
คณะกรรมการการเลือกตั้ง พ.ศ.๒๕๕๐ ซึ่งแก้ไขเพิ่มเติมโดยพระราชบัญญัติประกอบรัฐธรรมนูญว่าด้วย  
คณะกรรมการการเลือกตั้ง (ฉบับที่ ๒) พ.ศ.๒๕๕๔ และมาตรา ๗ (๓) แห่งพระราชบัญญัติประกอบ  
รัฐธรรมนูญว่าด้วยการเลือกตั้งสมาชิกสภาผู้แทนราษฎรและการได้มาซึ่งสมาชิกวุฒิสภา พ.ศ.๒๕๕๐  
ซึ่งแก้ไขเพิ่มเติมโดยพระราชบัญญัติประกอบรัฐธรรมนูญว่าด้วยการเลือกตั้งสมาชิกสภาผู้แทนราษฎร  
และการได้มาซึ่งสมาชิกวุฒิสภา (ฉบับที่ ๒) พ.ศ.๒๕๕๔ ประกอบกับมติคณะกรรมการการเลือกตั้ง  
ในการประชุมครั้งที่ ๑๐๓/๒๕๕๖ (๓) เมื่อวันที่ ๑๙ ธันวาคม ๒๕๕๖ และประกาศสำนักทะเบียนกลาง  
กรมการปกครอง เรื่อง จำนวนราษฎรทั่วราชอาณาจักร แยกเป็นกรุงเทพมหานครและจังหวัดต่างๆ  
ตามหลักฐานการทะเบียนราษฎร ณ วันที่ ๓๑ ธันวาคม ๒๕๕๕ ประกาศ ณ วันที่ ๑๑ มีนาคม ๒๕๕๖  
คณะกรรมการการเลือกตั้งจึงประกาศให้ทราบทั่วกัน ดังนี้

๑. ราษฎรทั่วราชอาณาจักร ณ วันที่ ๓๑ ธันวาคม ๒๕๕๕ มีจำนวน ๖๔,๔๕๖,๖๙๕ คน
๒. จำนวนราษฎรโดยเฉลี่ย ๑๗๑,๘๘๔ คน ต่อสมาชิกสภาผู้แทนราษฎรหนึ่งคน
๓. จำนวนสมาชิกสภาผู้แทนราษฎรและเขตเลือกตั้งแบบแบ่งเขตเลือกตั้งของแต่ละ  
จังหวัดจะพึงมีและจำนวนเขตเลือกตั้งแบบแบ่งเขตเลือกตั้งของแต่ละจังหวัด

ลำดับ ที่	จังหวัด	จำนวน สมาชิกสภา ผู้แทนราษฎร	จำนวน เขต เลือกตั้ง	เขต เลือกตั้ง ที่	ท้องที่ที่ประกอบเป็นเขตเลือกตั้ง
๑	ระนอง	๑	๑	๑	ทั้งจังหวัด
๒	สมุทรสงคราม	๑	๑	๑	ทั้งจังหวัด
๓	สิงห์บุรี	๑	๑	๑	ทั้งจังหวัด
๔	ตราด	๑	๑	๑	ทั้งจังหวัด
๕	แม่ฮ่องสอน	๑	๑	๑	ทั้งจังหวัด
๖	นครนายก	๑	๑	๑	ทั้งจังหวัด
๗	พังงา	๑	๑	๑	ทั้งจังหวัด
๘	อ่างทอง	๒	๒	๑	๑. อำเภอเมืองอ่างทอง ๒. อำเภอวิเศษชัยชาญ (ยกเว้นตำบลม่วงเตี้ย) ๓. อำเภอป่าโมก

ลำดับ ที่	จังหวัด	จำนวน สมาชิกสภา ผู้แทนราษฎร	จำนวน เขต เลือกตั้ง	เขต เลือกตั้ง ที่	ท้องที่ที่ประกอบเป็นเขตเลือกตั้ง
				๒	๑. อำเภอโพธิ์ทอง ๒. อำเภอวิเศษชัยชาญ (เฉพาะตำบลม่วงเตี้ย) ๓. อำเภอไชโย ๔. อำเภอแสวงหา ๕. อำเภอสสามโก้
๙	สตูล	๒	๒	๑	๑. อำเภอเมืองสตูล ๒. อำเภอควนโดน ๓. อำเภอควนกาหลง (เฉพาะตำบลทุ่งนุ้ย)
				๒	๑. อำเภอควนกาหลง (ยกเว้นตำบลทุ่งนุ้ย) ๒. อำเภอท่าแพ ๓. อำเภอละงู ๔. อำเภอทุ่งหว้า ๕. อำเภอมะนัง
๑๐	อุทัยธานี	๒	๒	๑	๑. อำเภอเมืองอุทัยธานี ๒. อำเภอหนองฉาง (ยกเว้นตำบลเขาบางแกรก ตำบลทุ่งโพ และตำบลเขากวางทอง) ๓. อำเภอหนองขาหย่าง ๔. อำเภอทัพทัน ๕. อำเภอสว่างอารมณ์
				๒	๑. อำเภอบ้านไร่ ๒. อำเภอหนองฉาง (เฉพาะตำบลเขาบางแกรก ตำบลทุ่งโพ และตำบลเขากวางทอง) ๓. อำเภอลานสัก ๔. อำเภอห้วยคต
๑๑	ชัยนาท	๒	๒	๑	๑. อำเภอเมืองชัยนาท ๒. อำเภอสรรพยา ๓. อำเภอมนोरมย์ ๔. อำเภอวัดสิงห์ (ยกเว้นตำบลวังหมันตำบลเนินอกต้อง ตำบลหนองขุ่น


ลำดับ ที่	จังหวัด	จำนวน สมาชิกสภา ผู้แทนราษฎร	จำนวน เขต เลือกตั้ง	เขต เลือกตั้ง ที่	ท้องที่ที่ประกอบเป็นเขตเลือกตั้ง
				๒	และตำบลบ่อแร่) ๑. อำเภอสรรคบุรี ๒. อำเภอหันคา ๓. อำเภอเนินขาม ๔. อำเภอหนองมะโมง ๕. อำเภอวัดสิงห์ (เฉพาะตำบลวังหมัน ตำบลหนองขุ่น และตำบลบ่อแร่)
๑๒	มุกดาหาร	๒	๒	๑	๑. อำเภอเมืองมุกดาหาร (ยกเว้นตำบลผึ้งแดด ตำบลดงมอน และตำบลนาโสก) ๒. อำเภอดอนตาล ๓. อำเภอหว้านใหญ่
				๒	๑. อำเภอเมืองมุกดาหาร (เฉพาะตำบลผึ้งแดด ตำบลดงมอน และตำบลนาโสก) ๒. อำเภอคำชะอี ๓. อำเภอนิคมน้ำสร้อย ๔. อำเภอดงหลวง ๕. อำเภอหนองสูง
๑๓	ภูเก็ต	๒	๒	๑	อำเภอเมืองภูเก็ต (ยกเว้นเทศบาลตำบลรัชฎา และตำบลเกาะแก้ว)
				๒	๑. อำเภอเมืองภูเก็ต (เฉพาะเทศบาลตำบลรัชฎา และตำบลเกาะแก้ว) ๒. อำเภอถลาง ๓. อำเภอกะทู้
๑๔	อำนาจเจริญ	๒	๒	๑	๑. อำเภอเมืองอำนาจเจริญ ๒. อำเภอหัวตะพาน
				๒	๑. อำเภอปทุมราชวงศา ๒. อำเภอเสนางคณิศร ๓. อำเภอชานุมาน ๔. อำเภอสิ้ออำนาจ

ลำดับ ที่	จังหวัด	จำนวน สมาชิกสภา ผู้แทนราษฎร	จำนวน เขต เลือกตั้ง	เขต เลือกตั้ง ที่	ท้องที่ที่ประกอบเป็นเขตเลือกตั้ง
					๕. อำเภอพนา
๑๕	ลำพูน	๒	๒	๑	๑. อำเภอเมืองลำพูน ๒. อำเภอบ้านธิ ๓. อำเภอแม่ทา
				๒	๑. อำเภอป่าซาง ๒. อำเภอบ้านโฮ่ง ๓. อำเภอทุ่งหัวช้าง ๔. อำเภอลี้ ๕. อำเภอเวียงหนองล่อง
๑๖	บึงกาฬ	๒	๒	๑	๑. อำเภอเมืองบึงกาฬ ๒. อำเภอโซ่พิสัย ๓. อำเภอปากคาด ๔. อำเภอบุ่งคล้า
				๒	๑. อำเภอเซกา ๒. อำเภอพรเจริญ ๓. อำเภอศรีวิไล ๔. อำเภอบึงโขงหลง
๑๗	กระบี่	๓	๓	๑	๑. อำเภอเมืองกระบี่ ๒. อำเภอเหนือคลอง
				๒	๑. อำเภออ่าวลึก ๒. อำเภอปลายพระยา ๓. อำเภอเขาพนม
				๓	๑. อำเภอคลองท่อม ๒. อำเภอลำทับ ๓. อำเภอเกาะลันตา
๑๘	แพร่	๓	๓	๑	๑. อำเภอเมืองแพร่ (ยกเว้นตำบลห้วยม้า ตำบลแม่หล่าย ตำบลแม่คำมี ตำบลแม่ยม ตำบลวังหงส์ ตำบลท่าข้าม และตำบลวังธง) ๒. อำเภอสูงเม่น (ยกเว้นตำบลบ้านปง และตำบลหัวฝาย) <b>สำเนาถูกต้อง</b>
				๒	๑. อำเภอเมืองแพร่

*Ami*

ลำดับ ที่	จังหวัด	จำนวน สมาชิกสภา ผู้แทนราษฎร	จำนวน เขต เลือกตั้ง	เขต เลือกตั้ง ที่	ท้องที่ที่ประกอบเป็นเขตเลือกตั้ง
				๓	(เฉพาะตำบลห้วยม้า ตำบลแม่หล่าย ตำบลแม่คำมี ตำบลแม่ยม ตำบลวังหงส์ ตำบลท่าข้าม และตำบลวังธง) ๒. อำเภอสอง ๓. อำเภอร้องกวาง ๔. อำเภอหนองม่วงไข่ ๑. อำเภอลอง ๒. อำเภอวังชิ้น ๓. อำเภอเด่นชัย ๔. อำเภอสูงเม่น (เฉพาะตำบลบ้านปง และตำบลหัวฝาย)
๑๙	อุตรดิตถ์	๓	๓	๑ ๒ ๓	อำเภอเมืองอุตรดิตถ์ ๑. อำเภอท่าปลา ๒. อำเภอน้ำปาด ๓. อำเภอปากท่า ๔. อำเภอบ้านโคก ๕. อำเภอทองแสนขัน ๑. อำเภอลับแล ๒. อำเภอตรอน ๓. อำเภอพิชัย
๒๐	เพชรบุรี	๓	๓	๑ ๒ ๓	๑. อำเภอเมืองเพชรบุรี ๒. อำเภอบ้านแหลม (ยกเว้นตำบลบ้านแหลม ตำบลบางตะบูน และตำบลบางตะบูนออก) ๑. อำเภอชะอำ ๒. อำเภอท่ายาง ๑. อำเภอเขาย้อย ๒. อำเภอบ้านลาด ๓. อำเภอหนองหญ้าปล้อง ๔. อำเภอแก่งกระจาน ๕. อำเภอบ้านแหลม

สำเนาถูกต้อง



ลำดับ ที่	จังหวัด	จำนวน สมาชิกสภา ผู้แทนราษฎร	จำนวน เขต เลือกตั้ง	เขต เลือกตั้ง ที่	ท้องที่ที่ประกอบเป็นเขตเลือกตั้ง
					(เฉพาะตำบลบ้านแหลม ตำบลบางตะบูน และตำบลบางตะบูนออก)
๒๑	ปราจีนบุรี	๓	๓	๑	๑. อำเภอเมืองปราจีนบุรี ๒. อำเภอบ้านสร้าง ๓. อำเภอศรีมโหสถ
				๒	๑. อำเภอศรีมหาโพธิ ๒. อำเภอประจันตคาม ๓. อำเภอกบินทร์บุรี (เฉพาะเทศบาลตำบลสระบัว ตำบลลาดตะเคียน ตำบลหาดนางแก้ว ตำบลวังดาลตำบลนนทรี และตำบลนาแวม)
				๓	๑. อำเภอนาดี ๒. อำเภอกบินทร์บุรี (ยกเว้นเทศบาลตำบลสระบัว ตำบลลาดตะเคียน ตำบลหาดนางแก้ว ตำบลวังดาลตำบลนนทรี และตำบลนาแวม)
๒๒	น่าน	๓	๓	๑	๑. อำเภอเมืองน่าน ๒. อำเภอท่าวังผา (ยกเว้นตำบลยม และตำบลจอมพระ)
				๒	๑. อำเภอภูเพียง ๑. อำเภอเวียงสา ๒. อำเภอนาน้อย ๓. อำเภอนาหมื่น ๔. อำเภอบ้านหลวง ๕. อำเภอแม่จริม ๖. อำเภอสันติสุข
				๓	๑. อำเภอปัว ๒. อำเภอทุ่งช้าง ๓. อำเภอเชียงกลาง ๔. อำเภอบ่อเกลือ ๕. อำเภอสองแคว

สำเนาถูกต้อง

ลำดับ ที่	จังหวัด	จำนวน สมาชิกสภา ผู้แทนราษฎร	จำนวน เขต เลือกตั้ง	เขต เลือกตั้ง ที่	ท้องที่ที่ประกอบเป็นเขตเลือกตั้ง
					๖. อำเภอเฉลิมพระเกียรติ ๗. อำเภอท่าวังผา (เฉพาะตำบลยม และตำบลจอมพระ)
๒๓	พะเยา	๓	๓	๑ ๒ ๓	๑. อำเภอเมืองพะเยา ๒. อำเภอแม่ใจ ๑. อำเภอเชียงคำ ๒. อำเภอจุน ๓. อำเภอภูซาง ๑. อำเภอดอกคำใต้ ๒. อำเภอปง ๓. อำเภอภูกามยาว ๔. อำเภอเชียงม่วน
๒๔	ชุมพร	๓	๓	๑ ๒ ๓	๑. อำเภอเมืองชุมพร (ยกเว้นตำบลวังใหม่ ตำบลบ้านนา ตำบลหาดพันไกร ตำบลบางลึก และตำบลถ้ำสิงห์) ๒. อำเภอสวี (ยกเว้นตำบลเขาทะเล และตำบลเขาค่าย) ๑. อำเภอเมืองชุมพร (เฉพาะตำบลวังใหม่ ตำบลบ้านนา ตำบลหาดพันไกร ตำบลบางลึก และตำบลถ้ำสิงห์) ๒. อำเภอท่าแซะ ๓. อำเภอปะทิว ๑. อำเภอสวี (เฉพาะตำบลเขาทะเล และตำบลเขาค่าย) ๒. อำเภอหลังสวน ๓. อำเภอละแม ๔. อำเภอพะโต๊ะ ๕. อำเภอทุ่งตะโก


ลำดับ ที่	จังหวัด	จำนวน สมาชิกสภา ผู้แทนราษฎร	จำนวน เขต เลือกตั้ง	เขต เลือกตั้ง ที่	ท้องที่ที่ประกอบเป็นเขตเลือกตั้ง
๒๕	ยะลา	๓	๓	๑	อำเภอเมืองยะลา (ยกเว้นตำบลลูดี ตำบลเปาะเส้ง และตำบลบันนังสาเรง)
				๒	๑. อำเภอเมืองยะลา (เฉพาะตำบลลูดี ตำบลเปาะเส้ง และตำบลบันนังสาเรง) ๒. อำเภอรามัน ๓. อำเภอยะหา (ยกเว้นตำบลปะแต)
				๓	๔. อำเภอกาบัง ๑. อำเภอยะหา (เฉพาะตำบลปะแต) ๒. อำเภอกรงปินัง ๓. อำเภอบันนังสตา ๔. อำเภอธารโต ๕. อำเภอเบตง
๒๖	หนองบัวลำภู	๓	๓	๑	๑. อำเภอเมืองหนองบัวลำภู ๒. อำเภอโนนสัง (เฉพาะตำบลกุดตุ้ม ตำบลโนนสัง ตำบลบ้านค้อ ตำบลบ้านถิ่น และตำบลปางกู่)
				๒	๑. อำเภอศรีบุญเรือง ๒. อำเภอนาวัง (ยกเว้นตำบลวังปลาป้อม)
				๓	๓. อำเภอโนนสัง (ยกเว้นตำบลกุดตุ้ม ตำบลโนนสัง ตำบลบ้านค้อ ตำบลบ้านถิ่น และตำบลปางกู่) ๑. อำเภอนากลาง ๒. อำเภอสุวรรณคูหา ๓. อำเภอนาวัง



ลำดับ ที่	จังหวัด	จำนวน สมาชิกสภา ผู้แทนราษฎร	จำนวน เขต เลือกตั้ง	เขต เลือกตั้ง ที่	ท้องที่ที่ประกอบเป็นเขตเลือกตั้ง
					(เฉพาะตำบลวังปลาป้อม)
๒๗	สมุทรสาคร	๓	๓	๑	อำเภอเมืองสมุทรสาคร (เฉพาะตำบลมหาชัย ตำบลท่าฉลอม ตำบลโกรกกราก ตำบลคอกกระบือ ตำบลพันท้ายนรสิงห์ ตำบลโคกขาม ตำบลบางหญ้าแพรก ตำบลท่าทราย และตำบลบางน้ำจืด)
				๒	๑. อำเภอเมืองสมุทรสาคร (เฉพาะตำบลนาดี) ๒. อำเภอกระทุ่มแบน (ยกเว้นตำบลบางยาง และตำบลหนองนกไข่)
				๓	๑. อำเภอเมืองสมุทรสาคร (เฉพาะตำบลนาโคก ตำบลกาหลง ตำบลบางไทรตัด ตำบลบ้านบ่อ ตำบลชัยมงคล ตำบลบางกระเจ้า ตำบลบ้านเกาะ และตำบลท่าจีน) ๒. อำเภอกระทุ่มแบน (เฉพาะตำบลบางยาง และตำบลหนองนกไข่) ๓. อำเภอบ้านแพ้ว
๒๘	หนองคาย	๓	๓	๑	๑. อำเภอเมืองหนองคาย (ยกเว้นตำบลพระธาตุบังพวน และตำบลเวียงคุก) ๒. อำเภอสระใคร ๓. อำเภอโพนพิสัย (เฉพาะตำบลเหล่าต่างคำ ตำบลทุ่งหลวง และตำบลสร้างนางขาว)
				๒	๑. อำเภอโพนพิสัย

ลำดับ ที่	จังหวัด	จำนวน สมาชิกสภา ผู้แทนราษฎร	จำนวน เขต เลือกตั้ง	เขต เลือกตั้ง ที่	ท้องที่ที่ประกอบเป็นเขตเลือกตั้ง
				๓	(ยกเว้นตำบลเหล่าต่างคำ ตำบลทุ่งหลวง และตำบลสร้างนางขาว) ๒. อำเภอรัตนวาปี ๓. อำเภอเฝ้าไร่ ๑. อำเภอเมืองหนองคาย (เฉพาะตำบลพระธาตุบังพวน และตำบลเวียงคุก) ๒. อำเภอท่าบ่อ ๓. อำเภอศรีเชียงใหม่ ๔. อำเภอโพนพิสัย ๕. อำเภอสังคม
๒๙	พัทลุง	๓	๓	๑ ๒ ๓	๑. อำเภอเมืองพัทลุง ๒. อำเภอเขาชัยสน ๑. อำเภอควนขนุน ๒. อำเภอป่าพะยอม ๓. อำเภอศรีบรรพต ๔. อำเภอศรีนครินทร์ ๑. อำเภอปากพะยูน ๒. อำเภอตะโหมด ๓. อำเภอบางแก้ว ๔. อำเภอป่าบอน ๕. อำเภอกงหรา
๓๐	ประจวบคีรีขันธ์	๓	๓	๑ ๒ ๓	๑. อำเภอเมืองประจวบคีรีขันธ์ ๒. อำเภอกุยบุรี ๓. อำเภอสามร้อยยอด ๑. อำเภอหัวหิน ๒. อำเภอปราณบุรี ๑. อำเภอทับสะแก ๒. อำเภอบางสะพาน ๓. อำเภอบางสะพานน้อย
๓๑	จันทบุรี	๓	๓	๑ ๒	๑. อำเภอเมืองจันทบุรี ๒. อำเภอแหลมสิงห์ ๑. อำเภอท่าใหม่ ๒. อำเภอนายายอาม ๓. อำเภอเขาคิชฌกูฏ ๔. อำเภอแก่งหางแมว

ถ้าเนาถูกต้อง



(นางสาวภรณ์วี บุญพรหม)

พนักงานการเลือกตั้ง

ลำดับ ที่	จังหวัด	จำนวน สมาชิกสภา ผู้แทนราษฎร	จำนวน เขต เลือกตั้ง	เขต เลือกตั้ง ที่	ท้องที่ที่ประกอบเป็นเขตเลือกตั้ง
				๓	๑. อำเภอขลุง ๒. อำเภอโป่งน้ำร้อน ๓. อำเภอสอยดาว ๔. อำเภอมะขาม
๓๒	ตาก	๓	๓	๑ ๒ ๓	๑. อำเภอเมืองตาก ๒. อำเภอวังเจ้า ๓. อำเภอบ้านตาก (ยกเว้นตำบลเกาะตะเภา และตำบลท้องฟ้า) ๑. อำเภอแม่สอด (ยกเว้นตำบลแม่กาษา) ๒. อำเภอพบพระ ๓. อำเภออุ้มผาง ๑. อำเภอสามเงา ๒. อำเภอแม่ระมาด ๓. อำเภอท่าสองยาง ๔. อำเภอบ้านตาก (เฉพาะตำบลเกาะตะเภา และตำบลท้องฟ้า) ๕. อำเภอแม่สอด (เฉพาะตำบลแม่กาษา)
๓๓	ยโสธร	๓	๓	๑ ๒ ๓	๑. อำเภอเมืองยโสธร ๒. อำเภอทรายมูล ๑. อำเภอคำเขื่อนแก้ว ๒. อำเภอมหาชนะชัย ๓. อำเภอค้อวัง ๔. อำเภอป่าติ้ว ๑. อำเภอเลิงนกทา ๒. อำเภอกุศชุม ๓. อำเภอไทยเจริญ
๓๔	สระแก้ว	๓	๓	๑ ๒	๑. อำเภอเมืองสระแก้ว ๒. อำเภอเขาฉกรรจ์ ๓. อำเภอวังน้ำเย็น (เฉพาะตำบลทุ่งมหาเจริญ) ๑. อำเภอวัฒนานคร (ยกเว้นตำบลช่อกลุ่มสำเนาถูกต้อง และตำบลแซร์อ้อ)

*(Signature)*

ลำดับ ที่	จังหวัด	จำนวน สมาชิกสภา ผู้แทนราษฎร	จำนวน เขต เลือกตั้ง	เขต เลือกตั้ง ที่	ท้องที่ที่ประกอบเป็นเขตเลือกตั้ง
				๓	๒. อำเภอวังน้ำเย็น (ยกเว้นตำบลทุ่งมหาเจริญ) ๓. อำเภอลองหาด ๔. อำเภอวังสมบูรณ์ ๑. อำเภออรัญประเทศ ๒. อำเภอตาพระยา ๓. อำเภอโคกสูง ๔. อำเภอวัฒนานคร (เฉพาะตำบลช่องกุ่ม และตำบลแซร์อ้อ)
๓๕	พิจิตร	๓	๓	๑	๑. อำเภอเมืองพิจิตร (ยกเว้นตำบลย่านยาว ตำบลคลองคะเชนทร์ ตำบลโรงช้าง และตำบลเมืองเก่า) ๒. อำเภอวังทรายพูน ๓. อำเภอสามโก้ ๔. อำเภอทับคล้อ
				๒	๑. อำเภอเมืองพิจิตร (เฉพาะตำบลย่านยาว ตำบลคลองคะเชนทร์ ตำบลโรงช้าง และตำบลเมืองเก่า) ๒. อำเภอวชิรบำรุง ๓. อำเภอสามง่าม ๔. อำเภอโพธิ์ประทับช้าง ๕. อำเภอตะพานหิน (เฉพาะตำบลวังสำโรง ตำบลทับหมัน ตำบลวังหว่า ตำบลห้วยเกตุ ตำบลคลองคูณ และเทศบาลเมืองตะพานหิน)
				๓	๑. อำเภอตะพานหิน (ยกเว้นตำบลวังสำโรง ตำบลทับหมัน ตำบลวังหว่า ตำบลห้วยเกตุ ตำบลคลองคูณ และเทศบาลเมืองตะพานหิน)

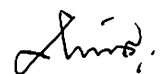
สำเนาถูกต้อง



(นางสาวกรณีย์ บุญพรหม)

พนักงานการเลือกตั้ง

ลำดับ ที่	จังหวัด	จำนวน สมาชิกสภา ผู้แทนราษฎร	จำนวน เขต เลือกตั้ง	เขต เลือกตั้ง ที่	ท้องที่ที่ประกอบเป็นเขตเลือกตั้ง
					๒. อำเภอบึงนาราง ๓. อำเภอโพทะเล ๔. อำเภอบางมูลนาก ๕. อำเภอดงเจริญ
๓๖	สุโขทัย	๓	๓	๑  ๒  ๓	๑. อำเภอเมืองสุโขทัย (ยกเว้นตำบลตาลเตี้ย ตำบลบ้านสวน ตำบลบ้านหลุม และตำบลปากพระ) ๒. อำเภอศรีสำโรง ๓. อำเภอทุ่งเสลี่ยม ๑. อำเภอกงไกรลาศ ๒. อำเภอคีรีมาศ ๓. อำเภอบ้านด่านลานหอย ๔. อำเภอเมืองสุโขทัย (เฉพาะตำบลตาลเตี้ย ตำบลบ้านสวน ตำบลบ้านหลุม และตำบลปากพระ) ๑. อำเภอศรีสัชนาลัย ๒. อำเภอสวรรคโลก ๓. อำเภอศรีนคร
๓๗	สระบุรี	๔	๔	๑  ๒  ๓  ๔	๑. อำเภอเมืองสระบุรี ๒. อำเภอเฉลิมพระเกียรติ ๑. อำเภอวกเหล็ก ๒. อำเภอวังม่วง ๓. อำเภอแก่งคอย ๑. อำเภอหนองแค ๒. อำเภอวิหารแดง ๓. อำเภอหนองแซง ๑. อำเภอพระพุทธบาท ๒. อำเภอบ้านหมอ ๓. อำเภอหนองโดน ๔. อำเภอดอนพุด ๕. อำเภอเสาไห้




ลำดับ ที่	จังหวัด	จำนวน สมาชิกสภา ผู้แทนราษฎร	จำนวน เขต เลือกตั้ง	เขต เลือกตั้ง ที่	ท้องที่ที่ประกอบเป็นเขตเลือกตั้ง
๓๘	เลย	๔	๔	๑	๑. อำเภอเมืองเลย ๒. อำเภอท่าลี่ ๓. อำเภอภูเรือ (เฉพาะตำบลसानตม และตำบลท่าศาลา)
				๒	๑. อำเภอวังสะพุง (เฉพาะตำบลหนองหญ้าปล้อง ตำบลผาบิ้ง และตำบลโคกขมิ้น)
				๓	๑. อำเภอภูกระดึง ๒. อำเภอผาขาว ๓. อำเภอภูหลวง ๔. อำเภอหนองหิน
				๔	๑. อำเภอวังสะพุง (ยกเว้นตำบลหนองหญ้าปล้อง ตำบลผาบิ้ง และตำบลโคกขมิ้น) ๒. อำเภอด่านซ้าย ๓. อำเภอนาแห้ว ๔. อำเภอภูเรือ (ยกเว้นตำบลसानตม และตำบลท่าศาลา)
				๕	๑. อำเภอเชียงคาน ๒. อำเภอปากชม ๓. อำเภอนาดัง ๔. อำเภอเอราวัณ
๓๙	ตรัง	๔	๔	๑	อำเภอเมืองตรัง
				๒	๑. อำเภอรัษฎา ๒. อำเภอห้วยยอด ๓. อำเภอวังวิเศษ (ยกเว้นตำบลวังมะปราง)
				๓	๑. อำเภอนาโยง ๒. อำเภอย่านตาขาว (ยกเว้นตำบลทุ่งค่าย ตำบลเกาะเปียง ตำบลทุ่งกระบือ และตำบลย่านตาขาว)

*(Signature)*

ลำดับ ที่	จังหวัด	จำนวน สมาชิกสภา ผู้แทนราษฎร	จำนวน เขต เลือกตั้ง	เขต เลือกตั้ง ที่	ท้องที่ที่ประกอบเป็นเขตเลือกตั้ง
				๔	๓. อำเภอหาดสำราญ ๔. อำเภอปะเหลียน ๑. อำเภอวังวิเศษ (เฉพาะตำบลวังมะปราง) ๒. อำเภอสิเกา ๓. อำเภอกันตัง ๔. อำเภอย่านตาขาว (เฉพาะตำบลทุ่งค่าย ตำบลเกาะเปียง ตำบลทุ่งกระบือ และตำบลย่านตาขาว)
๔๐	ระยอง	๔	๔	๑ ๒ ๓ ๔	อำเภอเมืองระยอง (ยกเว้นเทศบาลเมืองมาบตาพุด เทศบาลตำบลทับมา และเทศบาลตำบลเนินพระ) ๑. อำเภอแกลง ๒. อำเภอเขาชะเมา ๓. อำเภอบ้านค่าย ๒. อำเภอวังจันทร์ ๓. อำเภอปลวกแดง ๔. อำเภอนิคมพัฒนา (ยกเว้นเทศบาลตำบล มาบข่าพัฒนา และ เทศบาลตำบลมาบข่า) ๑. อำเภอเมืองระยอง (เฉพาะเทศบาลเมืองมาบตาพุด เทศบาลตำบลทับมา และเทศบาลตำบลเนินพระ) ๒. อำเภอนิคมพัฒนา (เฉพาะเทศบาลตำบล มาบข่าพัฒนา และ เทศบาลตำบลมาบข่า) ๓. อำเภอบ้านฉาง
๔๑	ปัตตานี	๔	๔	๑	๑. อำเภอเมืองปัตตานี ๒. อำเภอยะหริ่ง (ยกเว้นตำบลหนองแรด ตำบลมะนังยง)


ลำดับ ที่	จังหวัด	จำนวน สมาชิกสภา ผู้แทนราษฎร	จำนวน เขต เลือกตั้ง	เขต เลือกตั้ง ที่	ท้องที่ที่ประกอบเป็นเขตเลือกตั้ง
				๒	ตำบลตันหยงดालอ ตำบลจะรัง ตำบลسابัน ตำบลตอหลัง ตำบลบาโลย และตำบลตันหยงจิงงา)
				๓	๑. อำเภอหนองจิก ๒. อำเภอโคกโพธิ์ ๓. อำเภอแม่ลาน
				๔	๑. อำเภอปะนาเระ ๒. อำเภอสายบุรี ๓. อำเภอไม้แก่น ๔. อำเภอกะพ้อ ๕. อำเภอยะหริ่ง (เฉพาะตำบลหนองแรต ตำบลมะนังยง ตำบลตันหยงดालอ ตำบลจะรัง ตำบลسابัน ตำบลตอหลัง ตำบลบาโลย และตำบลตันหยงจิงงา)
				๕	๑. อำเภอมายอ ๒. อำเภอทุ่งยางแดง ๓. อำเภอยะรัง
๔๒	ฉะเชิงเทรา	๔	๔	๑	๑. อำเภอเมืองฉะเชิงเทรา ๒. อำเภอบางคล้า (เฉพาะตำบลบางสวน ตำบลสาวชะโงก ตำบลเสม็ดเหนือ และตำบลเสม็ดใต้)
				๒	๑. อำเภอบางน้ำเปรี้ยว ๒. อำเภอกลองเขื่อน ๓. อำเภอราชสาส์น ๔. อำเภอบางคล้า (ยกเว้นตำบลบางสวน ตำบลสาวชะโงก ตำบลเสม็ดเหนือ และตำบลเสม็ดใต้)
					๕. อำเภอพนมสารคาม (เฉพาะตำบลเมืองเก่า

ถ้าเนาถูกต้อง





ลำดับ ที่	จังหวัด	จำนวน สมาชิกสภา ผู้แทนราษฎร	จำนวน เขต เลือกตั้ง	เขต เลือกตั้ง ที่	ท้องที่ที่ประกอบเป็นเขตเลือกตั้ง
				๓	ตำบลหนองยาว และตำบลหนองแหน) ๑. อำเภอท่าตะเกียบ ๒. อำเภอสนามชัยเขต ๓. อำเภอพนมสารคาม (ยกเว้นตำบลเมืองเก่า ตำบลหนองยาว และตำบลหนองแหน)
				๔	๑. อำเภอบ้านโพธิ์ ๒. อำเภอบางปะกง ๓. อำเภอแปลงยาว
๔๓	นครพนม	๔	๔	๑	๑. อำเภอศรีสงคราม ๒. อำเภอนาหว้า ๓. อำเภอบ้านแพง ๔. อำเภอนาทม
				๒	๑. อำเภอเมืองนครพนม (เฉพาะตำบลอาจสามารถ ตำบลนาทราย ตำบลนาราชควาย ตำบลโพธิ์ตาก ตำบลท่าค้อ และเทศบาลเมืองนครพนม)
				๓	๒. อำเภอท่าอุเทน ๓. อำเภอโพนสวรรค์ ๑. อำเภอธาตุพนม ๒. อำเภอเรณูนคร ๓. อำเภอเมืองนครพนม (เฉพาะตำบลขามเฒ่า ตำบลคำเตย ตำบลดงขวาง ตำบลบ้านกลาง และตำบลหนองญาติ)
				๔	๑. อำเภอนาแก ๒. อำเภอปลาปาก ๓. อำเภอวังยาง ๔. อำเภอเมืองนครพนม


ข้าพเจ้าถูกต้อง  


ลำดับ ที่	จังหวัด	จำนวน สมาชิกสภา ผู้แทนราษฎร	จำนวน เขต เลือกตั้ง	เขต เลือกตั้ง ที่	ท้องที่ที่ประกอบเป็นเขตเลือกตั้ง
					ตำบลบ้านผึ้ง และตำบลวังตามัว)
๔๔	กำแพงเพชร	๔	๔	๑	อำเภอเมืองกำแพงเพชร (เฉพาะตำบลในเมือง ตำบลอ่างทอง ตำบลนาบ่อคำ ตำบลนครชุม ตำบลทรงธรรม ตำบลลานตอกไม้ ตำบลหนองปลิง ตำบลเทพนคร ตำบลคณที ตำบลนิคมทุ่งโพธิ์ทะเล ตำบลวังทอง ตำบลคลองแม่ลาย ตำบลท่าขุนราม และตำบลอำรุงค์)
				๒	๑. อำเภอพรานกระต่าย ๒. อำเภอลานกระบือ ๓. อำเภอโกสัมพีนคร ๔. อำเภอไทรงาม (ยกเว้นตำบลหนองแม่แตง ตำบลหนองไม้กอง ตำบลไทรงาม และเทศบาลตำบลไทรงาม)
				๓	๑. อำเภอคลองขลุง ๒. อำเภอคลองลาน ๓. อำเภอปางศิลาทอง ๔. อำเภอเมืองกำแพงเพชร (เฉพาะตำบลไตรตรึงษ์ และเทศบาลตำบลปากดง)
				๔	๑. อำเภอชาณุวรลักษบุรี ๒. อำเภอ빙สามัคคี ๓. อำเภอทรายทองวัฒนา ๔. อำเภอไทรงาม (เฉพาะตำบลหนองแม่แตง ตำบลหนองไม้กอง ตำบลไทรงาม และเทศบาลตำบลไทรงาม)

สำเนาถูกต้อง

ลำดับ ที่	จังหวัด	จำนวน สมาชิกสภา ผู้แทนราษฎร	จำนวน เขต เลือกตั้ง	เขต เลือกตั้ง ที่	ท้องที่ที่ประกอบเป็นเขตเลือกตั้ง
๔๕	ลำปาง	๔	๔	๑	๑. อำเภอเมืองลำปาง (เฉพาะเทศบาลนครลำปาง ตำบลบ้านคำ ตำบลบ้านเอื้อม ตำบลบ้านเป้า ตำบลบ่อแฮ้ว ตำบลนิคมพัฒนา ตำบลทุ่งฝาย ตำบลต้นธงชัย และตำบลบุญาคพัฒนา)
				๒	๑. อำเภอห้างฉัตร
					๑. อำเภอเมืองลำปาง (เฉพาะตำบลบ้านแลง)
				๓	๒. อำเภองาว
					๓. อำเภอวังเหนือ
๔	๑. อำเภอแจ้ห่ม				
		๕. อำเภอเมืองปาน			
			๑. อำเภอเมืองลำปาง (เฉพาะเทศบาลเมือง เขลางค์นคร ตำบลพิชัย และตำบลบ้านเสด็จ)		
		๒. อำเภอแม่ทะ			
			๓. อำเภอแม่เมาะ		
๕	๑. อำเภอเกาะคา				
	๒. อำเภอสบปราบ				
	๓. อำเภอแม่พริก				
	๔. อำเภอเสริมงาม				
	๕. อำเภอเถิน				
๔๖	นราธิวาส	๔	๔	๑	๑. อำเภอเมืองนราธิวาส
				๒	๒. อำเภอตากใบ
					๑. อำเภอสุไหงโก-ลก
				๓	๒. อำเภอแว้ง
๓. อำเภอสุไหงปาตี					
๑.	อำเภอระแงะ				
		๒. อำเภอจะนะ			
			๓. อำเภอเจาะไอร้อง		
		๔. อำเภอสุคิริน			

สำเนาถูกต้อง



(นางสาวกรณัรวิ บุญพรหม)

พนักงานการเลือกตั้ง

ลำดับ ที่	จังหวัด	จำนวน สมาชิกสภา ผู้แทนราษฎร	จำนวน เขต เลือกตั้ง	เขต เลือกตั้ง ที่	ท้องที่ที่ประกอบเป็นเขตเลือกตั้ง
				๔	๑. อำเภอบาเจาะ ๒. อำเภอยี่งอ ๓. อำเภอรีโอเสาะ ๔. อำเภอศรีสาคร
๔๗	ลพบุรี	๔	๔	๑	อำเภอเมืองลพบุรี (เฉพาะเทศบาลเมืองลพบุรี เทศบาลเมืองเขาสสามยอด เทศบาลตำบลเขาพระงาม เทศบาลตำบลท่าศาลา เทศบาลตำบลโคกตูม เทศบาลตำบลถนนใหญ่ เทศบาลตำบลกกโก เทศบาลตำบลป่าตาล ตำบลทะเลชุบศร และตำบลท่าแค)
				๒	๑. อำเภอเมืองลพบุรี (ยกเว้นเทศบาลเมืองลพบุรี เทศบาลเมืองเขาสสามยอด เทศบาลตำบลเขาพระงาม เทศบาลตำบลท่าศาลา เทศบาลตำบลโคกตูม เทศบาลตำบลถนนใหญ่ เทศบาลตำบลกกโก เทศบาลตำบลป่าตาล ตำบลทะเลชุบศร และตำบลท่าแค)
				๓	๒. อำเภอท่าม่วง ๓. อำเภอบ้านหมี่ ๑. อำเภอโคกสำโรง ๒. อำเภอหนองม่วง ๓. อำเภอสระโบสถ์ ๔. อำเภอโคกเจริญ ๕. อำเภอชัยบาดาล (เฉพาะตำบลชัยนารายณ์ ตำบลศิลาทิพย์ ตำบลม่วงค่อม ตำบลมะกอกหวาน

สำเนาถูกต้อง



(นางสาวภรณ์รวี บุญพรหม)

พนักงานการเลือกตั้ง

ลำดับ ที่	จังหวัด	จำนวน สมาชิกสภา ผู้แทนราษฎร	จำนวน เขต เลือกตั้ง	เขต เลือกตั้ง ที่	ท้องที่ที่ประกอบเป็นเขตเลือกตั้ง
				๔	ตำบลบ้านใหม่สามัคคี และตำบลเขาแหลม) ๑. อำเภอพัฒนานิคม ๒. อำเภอท่าหลวง ๓. อำเภอลำสนธิ ๔. อำเภอชัยบาดาล (ยกเว้นตำบลชัยนารายณ์ ตำบลศิลาทิพย์ ตำบลม่วงค่อม ตำบลมะกอกหวาน ตำบลบ้านใหม่สามัคคี และตำบลเขาแหลม)
๔๘	พระนครศรีอยุธยา	๕	๕	๑ ๒    ๓   ๔   ๕	อำเภอพระนครศรีอยุธยา ๑. อำเภอท่าเรือ ๒. อำเภอบางปะหัน ๓. อำเภอนครหลวง ๔. อำเภอมหाराช ๕. อำเภอบ้านแพรก ๑. อำเภอวังน้อย ๒. อำเภออุทัย ๓. อำเภอภาชี ๑. อำเภอบางปะอิน ๒. อำเภอบางไทร ๓. อำเภอลาดบัวหลวง ๑. อำเภอเสนา ๒. อำเภอผักไห่ ๓. อำเภอบางบาล ๔. อำเภอบางซ้าย
๔๙	กาญจนบุรี	๕	๕	๑    ๒	๑. อำเภอเมืองกาญจนบุรี ๒. อำเภอไทรโยค (เฉพาะตำบลศรีมงคล) ๑. อำเภอท่าม่วง ๒. อำเภอด่านมะขามเตี้ย ๓. อำเภอปอพลอย (เฉพาะตำบลหนองกุ่ม) ๔. อำเภอพนมทวน <b>สำเนาถูกต้อง</b> (เฉพาะตำบลหนองโรง


ลำดับ ที่	จังหวัด	จำนวน สมาชิกสภา ผู้แทนราษฎร	จำนวน เขต เลือกตั้ง	เขต เลือกตั้ง ที่	ท้องที่ที่ประกอบเป็นเขตเลือกตั้ง
				๓	ตำบลทุ่งสมอ ตำบลดอนเจดีย์ และตำบลหนองสาหร่าย)
				๔	๑. อำเภอท่ามะกา ๒. อำเภอพนมทวน (ยกเว้นตำบลหนองโรง ตำบลทุ่งสมอ ตำบลดอนเจดีย์ และตำบลหนองสาหร่าย)
				๕	๑. อำเภอเลาขวัญ ๒. อำเภอห้วยกระเจา ๓. อำเภอบ่อพลอย (ยกเว้นตำบลหนองกุ่ม) ๔. อำเภอหนองปรือ ๕. อำเภอศรีสวัสดิ์ (เฉพาะตำบลเขาโจด)
				๕	๑. อำเภอทองผาภูมิ ๒. อำเภอสังขละบุรี ๓. อำเภอไทรโยค (ยกเว้นตำบลศรีมงคล) ๔. อำเภอศรีสวัสดิ์ (ยกเว้นตำบลเขาโจด)
๕๐	ราชบุรี	๕	๕	๑	อำเภอเมืองราชบุรี (ยกเว้นตำบลน้ำพุ ตำบลห้วยไผ่ ตำบลดอนแร่ และตำบลอ่างทอง)
				๒	๑. อำเภอเมืองราชบุรี (เฉพาะตำบลน้ำพุ ตำบลห้วยไผ่ ตำบลดอนแร่ และตำบลอ่างทอง) ๒. อำเภอปากท่อ ๓. อำเภอสวนผึ้ง ๔. อำเภอวัดเพลง ๕. อำเภอบ้านคา
				๓	๑. อำเภอโพธาราม

สำเนาถูกต้อง



ลำดับ ที่	จังหวัด	จำนวน สมาชิกสภา ผู้แทนราษฎร	จำนวน เขต เลือกตั้ง	เขต เลือกตั้ง ที่	ท้องที่ที่ประกอบเป็นเขตเลือกตั้ง
				๔ ๕	(ยกเว้นตำบลบ้านซ้อง ตำบลบ้านสิงห์ และตำบลดอนทราย) ๒. อำเภอจอมบึง อำเภอบ้านโป่ง ๑. อำเภอดำเนินสะดวก ๒. อำเภอบางแพ ๓. อำเภอโพธาราม (เฉพาะตำบลบ้านซ้อง ตำบลบ้านสิงห์ และตำบลดอนทราย)
๕๑	สุพรรณบุรี	๕	๕	๑ ๒ ๓ ๔	๑. อำเภอเมืองสุพรรณบุรี ๒. อำเภอดอนเจดีย์ (เฉพาะตำบลไร่รถ) ๑. อำเภอบางปลาม้า ๒. อำเภอสองพี่น้อง (ยกเว้นตำบลทุ่งคอก เทศบาลตำบลทุ่งคอก ตำบลหนองบ่อ และตำบลบ่อสุพรรณ) ๑. อำเภออู่ทอง ๒. อำเภอสองพี่น้อง (เฉพาะตำบลทุ่งคอก เทศบาลตำบลทุ่งคอก ตำบลหนองบ่อ และตำบลบ่อสุพรรณ) ๓. อำเภอดอนเจดีย์ (เฉพาะตำบลสระกระโจม และเทศบาลตำบลสระกระโจม) ๑. อำเภอสามชุก ๒. อำเภอศรีประจันต์ ๓. อำเภอดอนเจดีย์ (เฉพาะตำบลดอนเจดีย์ เทศบาลตำบลดอนเจดีย์ ตำบลหนองสาหร่าย และตำบลทะเลบก) ๔. อำเภอหนองหญ้าไซ

สำเนาถูกต้อง



(นางสาวมณีนรี บุญพรหม)

พนักงานการเลือกตั้ง


ลำดับ ที่	จังหวัด	จำนวน สมาชิกสภา ผู้แทนราษฎร	จำนวน เขต เลือกตั้ง	เขต เลือกตั้ง ที่	ท้องที่ที่ประกอบเป็นเขตเลือกตั้ง
				๕	(เฉพาะตำบลหนองหญ้าไซ เทศบาลตำบลหนองหญ้าไซ และตำบลหนองโพธิ์) ๑. อำเภอด่านช้าง ๒. อำเภอเดิมบางนางบวช ๓. อำเภอหนองหญ้าไซ (ยกเว้นตำบลหนองหญ้าไซ เทศบาลตำบลหนองหญ้าไซ และตำบลหนองโพธิ์)
๕๒	พิษณุโลก	๕	๕	๑	อำเภอเมืองพิษณุโลก (เฉพาะเทศบาลนครพิษณุโลก เทศบาลเมืองอรัญญิก เทศบาลตำบลบ้านคลอง เทศบาลตำบลพลาญชุมพล เทศบาลตำบลท่าทอง ตำบลวัดจันทร์ ตำบลบึงพระ ตำบลวังน้ำคู้ และตำบลวัดพริก)
				๒	๑. อำเภอพรหมพิราม ๒. อำเภอเมืองพิษณุโลก (เฉพาะเทศบาลตำบลหัวรอ ตำบลไผ่ยอดอน ตำบลจอมทอง ตำบลมะขามสูง ตำบลปากโทก ตำบลบ้านกร่าง ตำบลสมอแข ตำบลคอนทอง และตำบลบ้านป่า)
				๓	๑. อำเภอวังทอง ๒. อำเภอเนินมะปราง
				๔	๑. อำเภอบางระกำ ๒. อำเภอบางกระทุ่ม ๓. อำเภอเมืองพิษณุโลก (เฉพาะตำบลท่าโพธิ์ และตำบลวังงาม)
				๕	๑. อำเภอนครไทย



ลำดับ ที่	จังหวัด	จำนวน สมาชิกสภา ผู้แทนราษฎร	จำนวน เขต เลือกตั้ง	เขต เลือกตั้ง ที่	ท้องที่ที่ประกอบเป็นเขตเลือกตั้ง
					๒. อำเภอวัดโบสถ์ ๓. อำเภอชาติตระการ
๕๓	นครปฐม	๕	๕	๑	อำเภอเมืองนครปฐม (เฉพาะเทศบาลนครนครปฐม ตำบลนครปฐม ตำบลลำพญา ตำบลบ่อพลับ ตำบลหนองปากโลง ตำบลสนามจันทร์ ตำบลพระประโทน ตำบลห้วยจรเข้ม ตำบลโพรงมะเดื่อ ตำบลหนองดินแดง ตำบลสวนป่า ตำบลสระกะเทียม และตำบลวังตะกู)
				๒	๑. อำเภอเมืองนครปฐม (เฉพาะตำบลบ้านยาง ตำบลทัพหลวง ตำบลหนองงูเหลือม ตำบลตาก้อง และตำบลมาบแค)
				๓	๑. อำเภอบางเลน ๒. อำเภอดอนตูม ๓. อำเภอพุทธมณฑล
				๔	๑. อำเภอเมืองนครปฐม (เฉพาะตำบลดอนยายหอม ตำบลถนนขาด ตำบลธรรมศาลา ตำบลบางแพม [นอกเขตเทศบาลนครนครปฐม] ตำบลสามควายเผือก ตำบลวังเย็น และตำบลทุ่งน้อย)
				๕	๒. อำเภอนครชัยศรี อำเภอสามพราน

ลำดับ ที่	จังหวัด	จำนวน สมาชิกสภา ผู้แทนราษฎร	จำนวน เขต เลือกตั้ง	เขต เลือกตั้ง ที่	ท้องที่ที่ประกอบเป็นเขตเลือกตั้ง
๕๔	มหาสารคาม	๕	๕	๑	๑. อำเภอเมืองมหาสารคาม (ยกเว้นตำบลลาดพัฒนา และตำบลท่าสองคอน)
				๒	๑. อำเภอบรบือ (เฉพาะตำบลบ่อใหญ่ ตำบลหนองโก ตำบลหนองม่วง และตำบลยาง)
					๒. อำเภอแกลง
					๑. อำเภอวาปีปทุม
				๓	๒. อำเภอบรบือ (ยกเว้นตำบลบ่อใหญ่ ตำบลหนองโก ตำบลหนองม่วง และตำบลยาง)
					๑. อำเภอพยัคฆภูมิพิสัย
					๒. อำเภอขามเฒ่า
					๓. อำเภอนาดูน
				๔	๔. อำเภอนาเชือก (เฉพาะตำบลหนองโพธิ์ ตำบลสันป่าตอง ตำบลหนองกุง ตำบลหนองเม็ก และตำบลนาเชือก)
					๑. อำเภอนาเชือก (ยกเว้นตำบลหนองโพธิ์ ตำบลสันป่าตอง ตำบลหนองกุง ตำบลหนองเม็ก และตำบลนาเชือก)
					๒. อำเภอภูกระดึง
					๓. อำเภอโกสุมพิสัย
					๑. อำเภอเมืองมหาสารคาม (เฉพาะตำบลลาดพัฒนา และตำบลท่าสองคอน)
				๕	๒. อำเภอเชียงยืน
					๓. อำเภอชื่นชม

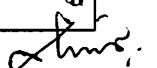
สำเนาถูกต้อง





ลำดับ ที่	จังหวัด	จำนวน สมาชิกสภา ผู้แทนราษฎร	จำนวน เขต เลือกตั้ง	เขต เลือกตั้ง ที่	ท้องที่ที่ประกอบเป็นเขตเลือกตั้ง
				๓	ตำบลน้ำก้อ ตำบลสักหลง ตำบลน้ำซุน ตำบลท่าอิบุญ และตำบลบ้านหวาย) ๓. อำเภอเขาค้อ ๑. อำเภอหล่มเก่า ๒. อำเภอน้ำหนาว ๓. อำเภอหล่มสัก (เฉพาะตำบลปากช่อง ตำบลบ้านโสก ตำบลฝายนาแซง ตำบลบ้านตัว ตำบลหนองสว่าง ตำบลห้วยไร่ ตำบลน้ำเหี้ย ตำบลน้ำก้อ ตำบลสักหลง ตำบลน้ำซุน ตำบลท่าอิบุญ และตำบลบ้านหวาย)
				๔	๑. อำเภอชนแดน ๒. อำเภอวังโป่ง ๓. อำเภอหนองไผ่ (ยกเว้นเทศบาลตำบลบ่อไทย เทศบาลตำบลบ้านโคก ตำบลเพชรละคร ตำบลกองมูล ตำบลวังท่าดี ตำบลวังโบสถ์ ตำบลท่าแดง และตำบลท่าด้วง)
				๕	๑. อำเภอบึงสามพัน ๒. อำเภอหนองไผ่ (เฉพาะเทศบาลตำบลบ่อไทย เทศบาลตำบลบ้านโคก ตำบลเพชรละคร ตำบลกองมูล

สำเนาถูกต้อง



ลำดับ ที่	จังหวัด	จำนวน สมาชิกสภา ผู้แทนราษฎร	จำนวน เขต เลือกตั้ง	เขต เลือกตั้ง ที่	ท้องที่ที่ประกอบเป็นเขตเลือกตั้ง
				๖	<p>ตำบลวังท่าดี ตำบลวังโบสถ์ ตำบลท่าแดง และตำบลท่าด้วง) ๓. อำเภอวิเชียรบุรี (ยกเว้นเทศบาลเมืองวิเชียรบุรี เทศบาลตำบลพุดเตย ตำบลพุดเตย ตำบลพุดขาม ตำบลท่าโรง ตำบลภูน้ำหยด ตำบลสระประดู่ ตำบลวังใหญ่ ตำบลน้ำร้อน ตำบลยางสาว และตำบลบ่อรัง)</p> <p>๑. อำเภอศรีเทพ ๒. อำเภอวิเชียรบุรี (เฉพาะเทศบาลเมืองวิเชียรบุรี เทศบาลตำบลพุดเตย ตำบลพุดเตย ตำบลพุดขาม ตำบลท่าโรง ตำบลภูน้ำหยด ตำบลสระประดู่ ตำบลวังใหญ่ ตำบลน้ำร้อน ตำบลยางสาว และตำบลบ่อรัง)</p>
๕๗	สุราษฎร์ธานี	๖	๖	๑ ๒	<p>อำเภอเมืองสุราษฎร์ธานี ๑. อำเภอกาญจนดิษฐ์ (ยกเว้นตำบลทุ่งรัง ตำบลช้างซ้าย ตำบลช้างขวา ตำบลป่าร้อน และตำบลคลองสระ) ๒. อำเภอดอนสัก</p>


สำเนาถูกต้อง



ลำดับ ที่	จังหวัด	จำนวน สมาชิกสภา ผู้แทนราษฎร	จำนวน เขต เลือกตั้ง	เขต เลือกตั้ง ที่	ท้องที่ที่ประกอบเป็นเขตเลือกตั้ง
				๓	๓. อำเภอเกาะสมุย ๔. อำเภอเกาะพะงัน ๑. อำเภอบ้านนาสาร ๒. อำเภอกาญจนดิษฐ์ (เฉพาะตำบลทุ่งรัง ตำบลช้างซ้าย ตำบลช้างขวา ตำบลป่าร้อน และตำบลคลองสระ)
				๔	๓. อำเภอเวียงสระ ๑. อำเภอพุนพิน ๒. อำเภอบ้านนาเดิม ๓. อำเภอคีรีรัฐนิคม (ยกเว้นตำบลท่าขนอน ตำบลน้ำหัก และตำบลบ้านยาง)
				๕	๔. อำเภอเคียนซา (ยกเว้นตำบลบ้านเสด็จ) ๑. อำเภอพระแสง ๒. อำเภอชัยบุรี ๓. อำเภอพนม ๔. อำเภอบ้านตาขุน ๕. อำเภอเคียนซา (เฉพาะตำบลบ้านเสด็จ)
				๖	๑. อำเภอไชยา ๒. อำเภอท่าชนะ ๓. อำเภอท่าฉาง ๔. อำเภอวิภาวดี ๕. อำเภอคีรีรัฐนิคม (เฉพาะตำบลท่าขนอน ตำบลน้ำหัก และตำบลบ้านยาง)
๕๘	ปทุมธานี	๖	๖	๑	๑. อำเภอเมืองปทุมธานี (เฉพาะตำบลบ้านใหม่ ตำบลบ้านกลาง ตำบลบ้านกระแซง ตำบลบางกะดี


สำเนาถูกต้อง

ลำดับ ที่	จังหวัด	จำนวน สมาชิกสภา ผู้แทนราษฎร	จำนวน เขต เลือกตั้ง	เขต เลือกตั้ง ที่	ท้องที่ที่ประกอบเป็นเขตเลือกตั้ง
					ตำบลบางปรอก ตำบลบางพูด ตำบลสวนพริกไทย และตำบลหลักหก) ๒. อำเภอคลองหลวง (เฉพาะตำบลคลองหนึ่ง) ๒ ๑. อำเภอเมืองปทุมธานี (เฉพาะตำบลบ้านฉาง ตำบลบางเตือ ตำบลบางคูวัด ตำบลบางหลวง และตำบลบางชะแยง) ๒. อำเภอสามโคก ๓. อำเภอลาดหลุมแก้ว ๓ ๑. อำเภอคลองหลวง (ยกเว้น ตำบลคลองหนึ่ง) ๒. อำเภอหนองเสือ (เฉพาะตำบลบึงชำอ้อ) ๔ ๑. อำเภอธัญบุรี (เฉพาะตำบลประชาธิปไตย ตำบลบึงยี่โถ และตำบลรังสิต) ๒. อำเภอเมืองปทุมธานี (เฉพาะตำบลบางพูน) ๕ อำเภอลำลูกกา (เฉพาะตำบลคูคต ตำบลลาดสวาย และตำบลบึงคำพร้อย) ๖ ๑. อำเภอหนองเสือ (ยกเว้นตำบลบึงชำอ้อ) ๒. อำเภอธัญบุรี (ยกเว้นตำบลประชาธิปไตย ตำบลบึงยี่โถ และตำบลรังสิต) ๓. อำเภอลำลูกกา

สำเนาถูกต้อง  


ลำดับ ที่	จังหวัด	จำนวน สมาชิกสภา ผู้แทนราษฎร	จำนวน เขต เลือกตั้ง	เขต เลือกตั้ง ที่	ท้องที่ที่ประกอบเป็นเขตเลือกตั้ง และตำบลบึงคำพร้อย)
๕๙	นครสวรรค์	๖	๖	๑	อำเภอเมืองนครสวรรค์ (ยกเว้นตำบลนครสวรรค์ตก (นอกเขตเทศบาลนครนครสวรรค์) ตำบลนครสวรรค์ออก (นอกเขตเทศบาลนครนครสวรรค์) ตำบลแควใหญ่ (นอกเขตเทศบาลนครนครสวรรค์) ตำบลตะเคียนเลื่อน ตำบลบางพระหลวง ตำบลเกรียงไกร ตำบลพระนอน ตำบลหนองปลิง และตำบลกลางแดด)
				๒	๑. อำเภอเมืองนครสวรรค์ (เฉพาะตำบลนครสวรรค์ตก (นอกเขตเทศบาลนครนครสวรรค์) ตำบลนครสวรรค์ออก (นอกเขตเทศบาลนครนครสวรรค์) ตำบลแควใหญ่ (นอกเขตเทศบาลนครนครสวรรค์) ตำบลตะเคียนเลื่อน ตำบลบางพระหลวง ตำบลเกรียงไกร ตำบลพระนอน ตำบลหนองปลิง และตำบลกลางแดด)
				๓	๒. อำเภอพยุหะคีรี ๓. อำเภอโกรกพระ
				๔	๑. อำเภอบรรพตพิสัย ๒. อำเภอชุมแสง ๓. อำเภอเก้าเลี้ยว
					๑. อำเภอไพศาลี ๒. อำเภอหนองบัว ๓. อำเภอท่าตะโก
					(ยกเว้นตำบลหนองหลวง ตำบลหัวถนน

สำเนาถูกต้อง





ลำดับ ที่	จังหวัด	จำนวน สมาชิกสภา ผู้แทนราษฎร	จำนวน เขต เลือกตั้ง	เขต เลือกตั้ง ที่	ท้องที่ที่ประกอบเป็นเขตเลือกตั้ง
				๕	ตำบลวังมหากร และตำบลท่าตะโก) ๑. อำเภอตากลี ๒. อำเภอตากฟ้า ๓. อำเภอท่าตะโก (เฉพาะตำบลหนองหลวง ตำบลหัวถนน ตำบลวังมหากร และตำบลท่าตะโก)
				๖	๑. อำเภอลาดยาว ๒. อำเภอแม่วงก์ ๓. อำเภอแม่เปิน ๔. อำเภอชุมตาบง
๖๐	สกลนคร	๗	๗	๑	อำเภอเมืองสกลนคร (ยกเว้นเทศบาลตำบลเหล่าปอแดง ตำบลโคกก่อง ตำบลดงชน ตำบลม่วงลาย และตำบลโนนหอม)
				๒	๑. อำเภอเมืองสกลนคร (เฉพาะเทศบาลตำบล เหล่าปอแดง ตำบลโคกก่อง ตำบลดงชน ตำบลม่วงลาย และตำบลโนนหอม) ๒. อำเภอกุสุมาลย์ ๓. อำเภอโพนนาแก้ว ๔. อำเภอโคกศรีสุพรรณ ๕. อำเภอเต่างอย
				๓	๑. อำเภอพรรณานิคม ๒. อำเภอภูพาน ๓. อำเภอกุดบาก ๔. อำเภออากาศอำนวย (เฉพาะเทศบาลตำบลชะฮัก และตำบลโพนแพง)
				๔	๑. อำเภอพังโคน

ลำดับ ที่	จังหวัด	จำนวน สมาชิกสภา ผู้แทนราษฎร	จำนวน เขต เลือกตั้ง	เขต เลือกตั้ง ที่	ท้องที่ที่ประกอบเป็นเขตเลือกตั้ง
				๕	๒. อำเภอวาริชภูมิ ๓. อำเภอส่องดาว ๔. อำเภอนิคมน้ำอูน ๑. อำเภอสว่างแดนดิน ๒. อำเภอเจริญศิลป์ (เฉพาะตำบลโคกศิลา)
				๖	๑. อำเภอวานรนิวาส ๒. อำเภอเจริญศิลป์ (ยกเว้นตำบลโคกศิลา)
				๗	๑. อำเภอบ้านม่วง ๒. อำเภอคำตากล้า ๓. อำเภออากาศอำนวย (ยกเว้นเทศบาลตำบลชะฮั่ว และตำบลโพนแพง)
๖๑	ชัยภูมิ	๗	๗	๑	อำเภอเมืองชัยภูมิ (เฉพาะตำบลในเมือง ตำบลรอบเมือง ตำบลโพนทอง ตำบลบ้านค่าย ตำบลกุดตุ้ม ตำบลชีลอง ตำบลบ้านเล่า ตำบลนาเสียว ตำบลหนองนาแซง ตำบลลาดใหญ่ ตำบลหนองไผ่ ตำบลห้วยบง ตำบลโนนสำราญ ตำบลโคกสูง และตำบลบุงคล้า)
				๒	๑. อำเภอหนองบัวแดง ๒. อำเภอภักดีชุมพล ๓. อำเภอเมืองชัยภูมิ (เฉพาะตำบลนาฝาย ตำบลห้วยต้อน และตำบลท่าหินโงม)
					๔. อำเภอเกษตรสมบูรณ์

สำเนาถูกต้อง

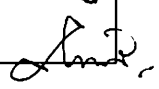
ลำดับ ที่	จังหวัด	จำนวน สมาชิกสภา ผู้แทนราษฎร	จำนวน เขต เลือกตั้ง	เขต เลือกตั้ง ที่	ท้องที่ที่ประกอบเป็นเขตเลือกตั้ง
				<p>๓</p> <p>๔</p> <p>๕</p> <p>๖</p> <p>๗</p>	<p>(เฉพาะตำบลหนองข่า)</p> <p>๑. อำเภอจัตุรัส</p> <p>๒. อำเภอเนินสง่า</p> <p>๓. อำเภอบ้านเขว้า</p> <p>๔. อำเภอซับใหญ่ (ยกเว้นตำบลซับใหญ่)</p> <p>๑. อำเภอบำเหน็จณรงค์</p> <p>๒. อำเภอเทพสถิต</p> <p>๓. อำเภอหนองบัวระเหว</p> <p>๔. อำเภอซับใหญ่ (เฉพาะตำบลซับใหญ่)</p> <p>๑. อำเภอเกษตรสมบูรณ์ (ยกเว้น ตำบลหนองข่า)</p> <p>๒. อำเภอกอนสาร</p> <p>๑. อำเภอภูเขียว</p> <p>๒. อำเภอบ้านแท่น (ยกเว้นตำบลหนองคู)</p> <p>๑. อำเภอแก้งคร้อ</p> <p>๒. อำเภอกอนสวรรค์</p> <p>๓. อำเภอเมืองชัยภูมิ (เฉพาะตำบลซับสีทอง)</p> <p>๔. อำเภอบ้านแท่น (เฉพาะตำบลหนองคู)</p>
๖๒	นนทบุรี	๗	๗	<p>๑</p> <p>๒</p> <p>๓</p>	<p>อำเภอเมืองนนทบุรี (เฉพาะตำบลบางเขน ตำบลตลาดขวัญ ตำบลสวนใหญ่ ตำบลบางไผ่ และตำบลบางศรีเมือง)</p> <p>๑. อำเภอเมืองนนทบุรี (เฉพาะตำบลบางกระสอ ตำบลท่าทราย และตำบลไทรมา)</p> <p>๒. อำเภอปากเกร็ด (เฉพาะตำบลท่าอิฐ)</p> <p>๑. อำเภอบางกรวย</p> <p>๒. อำเภอเมืองนนทบุรี</p>

สำเนาถูกต้อง




ลำดับ ที่	จังหวัด	จำนวน สมาชิกสภา ผู้แทนราษฎร	จำนวน เขต เลือกตั้ง	เขต เลือกตั้ง ที่	ท้องที่ที่ประกอบเป็นเขตเลือกตั้ง
				๔  ๕  ๖  ๗	<p>(เฉพาะตำบลบางกร่าง และตำบลบางรักน้อย)</p> <p>๑. อำเภอบางใหญ่ ๒. อำเภอบางบัวทอง (เฉพาะตำบลบางคูรัด)</p> <p>อำเภอปากเกร็ด (เฉพาะตำบลปากเกร็ด ตำบลบางตลาด ตำบลบ้านใหม่ ตำบลบางพูด และตำบลคลองเกลือ)</p> <p>๑. อำเภอปากเกร็ด (เฉพาะตำบลเกาะเกร็ด ตำบลคลองพระอุดม ตำบลอ้อมเกร็ด และตำบลบางพลับ)</p> <p>๒. อำเภอบางบัวทอง (เฉพาะตำบลโสนลอย ตำบลพิมลราช ตำบลบางรักพัฒนา และตำบลบางรักใหญ่)</p> <p>๑. อำเภอไทรน้อย ๒. อำเภอปากเกร็ด (เฉพาะตำบลคลองข่อย และตำบลบางตะไนย์)</p> <p>๓. อำเภอบางบัวทอง (เฉพาะตำบลบางบัวทอง ตำบลละหาร และตำบลลำโพ)</p>
๖๓	เชียงราย	๗	๗	๑  ๒	<p>อำเภอเมืองเชียงราย (ยกเว้นตำบลดอยลาน ตำบลห้วยสัก ตำบลท่าสาย และตำบลป่าอ้อดอนชัย)</p> <p>๑. อำเภอเวียงป่าเป้า ๒. อำเภอแม่สรวย ๓. อำเภอแม่ลาว</p>

สำเนาถูกต้อง



ลำดับ ที่	จังหวัด	จำนวน สมาชิกสภา ผู้แทนราษฎร	จำนวน เขต เลือกตั้ง	เขต เลือกตั้ง ที่	ท้องที่ที่ประกอบเป็นเขตเลือกตั้ง
				๓	๑. อำเภอพาน ๒. อำเภอเมืองเชียงราย (เฉพาะตำบลคอยลาน ตำบลห้วยสัก ตำบลท่าสาย และตำบลป่าอ้อดอนชัย)
				๔	๑. อำเภอเทิง ๒. อำเภอเวียงชัย ๓. อำเภอป่าแดด
				๕	๑. อำเภอเชียงของ ๒. อำเภอเวียงแก่น ๓. อำเภอพญาเม็งราย ๔. อำเภอขุนตาล
				๖	๑. อำเภอแม่สาย ๒. อำเภอเชียงแสน ๓. อำเภอดอยหลวง ๔. อำเภอเวียงเชียงรุ้ง
				๗	๑. อำเภอแม่จัน ๒. อำเภอแม่ฟ้าหลวง
๖๔	สมุทรปราการ	๗	๗	๑	อำเภอเมืองสมุทรปราการ (เฉพาะตำบลบางโปรง ตำบลบางด้วน ตำบลปากน้ำ ตำบลท้ายบ้าน ตำบลบางปูใหม่ และตำบลแพรกษาใหม่)
				๒	อำเภอเมืองสมุทรปราการ (เฉพาะตำบลสำโรงเหนือ ตำบลเทพารักษ์ และตำบลแพรกษา)
				๓	อำเภอเมืองสมุทรปราการ (เฉพาะตำบลบางเมือง ตำบลบางเมืองใหม่ และตำบลท้ายบ้านใหม่)
				๔	อำเภอบางพลี
				๕	(ยกเว้นตำบลหนองปรือ) ๑. อำเภอบางเสาธง

สำเนาถูกต้อง



ลำดับ ที่	จังหวัด	จำนวน สมาชิกสภา ผู้แทนราษฎร	จำนวน เขต เลือกตั้ง	เขต เลือกตั้ง ที่	ท้องที่ที่ประกอบเป็นเขตเลือกตั้ง
				๖	๒. อำเภอบางบ่อ ๓. อำเภอบางพลี (เฉพาะตำบลหนองปรือ) ๔. อำเภอเมืองสมุทรปราการ (เฉพาะตำบลบางปู) อำเภอพระประแดง (ยกเว้นตำบลบางครุ และตำบลบางจาก)
				๗	๑. อำเภอพระสมุทรเจดีย์ ๒. อำเภอพระประแดง (เฉพาะตำบลบางครุ และตำบลบางจาก)
๖๕	ร้อยเอ็ด	๘	๘	๑	๑. อำเภอเมืองร้อยเอ็ด ๒. อำเภอจันทาร (เฉพาะตำบลปาฝา และตำบลยางใหญ่)
				๒	๑. อำเภอโพธิ์ชัย ๒. อำเภอรวิชัยบุรี (เฉพาะตำบลนิเวศน์ ตำบลมะฮี ตำบลอุ่มเม้า ตำบลหนองพอก ตำบลบึงนคร ตำบลรวิชัยบุรี และตำบลธงธานี)
				๓	๓. อำเภอจันทาร (ยกเว้นตำบลปาฝา และตำบลยางใหญ่) ๔. อำเภอเชียงขวัญ ๑. อำเภอโพนทอง ๒. อำเภอหนองพอก (เฉพาะตำบลหนองพอก ตำบลบึงงาม ตำบลภูเขาทอง ตำบลกกโพธิ์ และตำบลรอบเมือง) ๓. อำเภอเมยวดี


สำเนาถูกต้อง

(นางสาวกรณีย์ บุญพรหม)

พนักงานการเลือกตั้ง

ลำดับ ที่	จังหวัด	จำนวน สมาชิกสภา ผู้แทนราษฎร	จำนวน เขต เลือกตั้ง	เขต เลือกตั้ง ที่	ท้องที่ที่ประกอบเป็นเขตเลือกตั้ง
				๔	๑. อำเภอเสลภูมิ ๒. อำเภอหนองพอก (ยกเว้นตำบลหนองพอก ตำบลบึงงาม ตำบลภูเขาทอง ตำบลกกโพธิ์ และตำบลรอบเมือง) ๓. อำเภอทุ่งเขาหลวง (เฉพาะตำบลทุ่งเขาหลวง ตำบลบึงงาม และตำบลมะบ้า)
				๕	๑. อำเภอพนมไพร ๒. อำเภอธวัชบุรี (ยกเว้นตำบลนิเวศน์ ตำบลมะฮี ตำบลอู่ไม้ ตำบลหนองพอก ตำบลบึงนคร ตำบลธวัชบุรี และตำบลธงธานี) ๓. อำเภออาจสามารถ (เฉพาะตำบลหนอง ตำบลบ้านแจ้ง ตำบลหนองหมื่นถ่าน ตำบลโพธิ์เมือง และตำบลอาจสามารถ) ๔. อำเภอทุ่งเขาหลวง (ยกเว้นตำบลทุ่งเขาหลวง ตำบลบึงงาม และตำบลมะบ้า) ๕. อำเภอหนองฮี (เฉพาะตำบลหนองฮี และตำบลสาวแห)
				๖	๑. อำเภอสุวรรณภูมิ ๒. อำเภอโพนทราย ๓. อำเภอเมืองสรวง (เฉพาะตำบลหนองหิน)

สำเนาถูกต้อง



ลำดับ ที่	จังหวัด	จำนวน สมาชิกสภา ผู้แทนราษฎร	จำนวน เขต เลือกตั้ง	เขต เลือกตั้ง ที่	ท้องที่ที่ประกอบเป็นเขตเลือกตั้ง
				๗	๔. อำเภอหนองฮี (ยกเว้นตำบลหนองฮี และตำบลสาวแห)
				๘	๑. อำเภอเกษตรวิสัย ๒. อำเภอปทุมรัตน์ ๓. อำเภอเมืองสรวง (เฉพาะตำบลกกกุง และตำบลคูเมือง)
					๑. อำเภอจตุรพักตรพิมาน ๒. อำเภอศรีสมเด็จ ๓. อำเภออาจสามารถ (ยกเว้นตำบลหนอง ตำบลบ้านแจ้ง ตำบลหนองหินถ่าน ตำบลโพนเมือง และตำบลอาจสามารถ)
					๔. อำเภอเมืองสรวง (เฉพาะตำบลเมืองสรวง และตำบลหนองผือ)
๖๖	ชลบุรี	๘	๘	๑	อำเภอเมืองชลบุรี (ยกเว้นตำบลบางปลาสร้อย ตำบลมะขามหย่ง ตำบลบ้านไชด์ ตำบลบางทราย ตำบลหนองไม้แดง ตำบลคลองตำหรุ ตำบลดอนหัวฬ่อ และตำบลบ้านสวน)
				๒	๑. อำเภอเมืองชลบุรี (เฉพาะตำบลบางปลาสร้อย ตำบลมะขามหย่ง ตำบลบ้านไชด์ ตำบลบางทราย ตำบลหนองไม้แดง ตำบลคลองตำหรุ ตำบลดอนหัวฬ่อ และตำบลบ้านสวน)




ลำดับ ที่	จังหวัด	จำนวน สมาชิกสภา ผู้แทนราษฎร	จำนวน เขต เลือกตั้ง	เขต เลือกตั้ง ที่	ท้องที่ที่ประกอบเป็นเขตเลือกตั้ง
				<p>๓</p> <p>๔</p> <p>๕</p> <p>๖</p> <p>๗</p> <p>๘</p>	<p>๒. อำเภอพานทอง (ยกเว้นตำบลมาบโป่ง และตำบลหนองหงษ์)</p> <p>๑. อำเภอพนัสนิคม ๒. อำเภอเกาะจันทร์ ๓. อำเภอพานทอง (เฉพาะตำบลมาบโป่ง และตำบลหนองหงษ์)</p> <p>๑. อำเภอบ้านบึง ๒. อำเภอบ่อทอง ๓. อำเภอหนองใหญ่</p> <p>อำเภอศรีราชา (ยกเว้นตำบลทุ่งสุขลา และตำบลบึง)</p> <p>๑. อำเภอเกาะสีชัง ๒. อำเภอศรีราชา (เฉพาะตำบลทุ่งสุขลา และตำบลบึง) ๓. อำเภอบางละมุง (ยกเว้นตำบลหนองปรือ ตำบลโป่ง ตำบลห้วยใหญ่ และตำบลเขาไม้แก้ว)</p> <p>อำเภอบางละมุง (เฉพาะตำบลหนองปรือ ตำบลโป่ง ตำบลห้วยใหญ่ และตำบลเขาไม้แก้ว)</p> <p>อำเภอสัตหีบ</p>
๖๗	สงขลา	๘	๘	<p>๑</p> <p>๒</p> <p>๓</p>	<p>อำเภอเมืองสงขลา</p> <p>อำเภอหาดใหญ่ (เฉพาะเทศบาลนครหาดใหญ่ เทศบาลเมืองคลองแห และตำบลคลองอู่ตะเภา)</p> <p>๑. อำเภอหาดใหญ่ (เฉพาะเทศบาลตำบลคูเต่า เทศบาลตำบลน้ำน้อย เทศบาลเมืองควนลัง เทศบาลเมืองคองหงส์</p>

สำเนาถูกต้อง

ลำดับ ที่	จังหวัด	จำนวน สมาชิกสภา ผู้แทนราษฎร	จำนวน เขต เลือกตั้ง	เขต เลือกตั้ง ที่	ท้องที่ที่ประกอบเป็นเขตเลือกตั้ง
					เทศบาลเมืองทุ่งตำเสา ตำบลฉลุง ตำบลทุ่งใหญ่ และตำบลท่าข้าม)
				๔	๒. อำเภอนาหม่อม ๑. อำเภอระโนด ๒. อำเภอกระแสสินธุ์ ๓. อำเภอสทิงพระ ๔. อำเภอสิงหนคร (ยกเว้นตำบลปากกร ตำบลป่าขาด ตำบลท้านบ ตำบลชิงโค และเทศบาลเมืองสิงหนคร)
				๕	๑. อำเภอสิงหนคร (เฉพาะตำบลปากกร ตำบลป่าขาด ตำบลท้านบ ตำบลชิงโค และเทศบาลเมืองสิงหนคร)
				๖	๒. อำเภอกวนเนียง ๓. อำเภอบางกล่ำ ๔. อำเภอรัตนภูมิ ๑. อำเภอหาดใหญ่ (เฉพาะตำบลพะตง เทศบาลตำบลพะตง เทศบาลตำบลบ้านไร่ และเทศบาลเมืองบ้านพรุ)
				๗	๒. อำเภอคลองหอยโข่ง ๓. อำเภอสะเดา (ยกเว้นตำบลสำนักแก้ว และเทศบาลตำบลสำนักขาม)
				๘	๑. อำเภอนาทวี ๒. อำเภอสะบ้าย้อย ๓. อำเภอสะเดา (เฉพาะตำบลสำนักแก้ว และเทศบาลตำบลสำนักขาม)
				๘	๑. อำเภอจะนะ


ถูกต้อง  
ผู้  
Aunt

ลำดับ ที่	จังหวัด	จำนวน สมาชิกสภา ผู้แทนราษฎร	จำนวน เขต เลือกตั้ง	เขต เลือกตั้ง ที่	ท้องที่ที่ประกอบเป็นเขตเลือกตั้ง
					๒. อำเภอเทพา
๖๘	สุรินทร์	๘	๘	๑	๑. อำเภอเมืองสุรินทร์ (ยกเว้นเทศบาลเมืองสุรินทร์ ตำบลคอโค ตำบลท่าสว่าง ตำบลเพ็ญราม ตำบลกาเกาะ ตำบลตั้งใจ ตำบลนาดี ตำบลแกใหญ่ และตำบลแสงพันธ์)
				๒	๒. อำเภอปราสาท (เฉพาะตำบลเชื้อเพลิง ตำบลหมอ และตำบลโคกยาง)
				๑	๑. อำเภอเมืองสุรินทร์ (เฉพาะเทศบาลเมืองสุรินทร์ ตำบลคอโค ตำบลท่าสว่าง ตำบลเพ็ญราม ตำบลกาเกาะ ตำบลตั้งใจ ตำบลนาดี ตำบลแกใหญ่ และตำบลแสงพันธ์)
				๒	๒. อำเภอเขวาสินรินทร์
				๓	๓. อำเภอศีขรภูมิ (เฉพาะตำบลแด และตำบลช้างปี)
				๓	๑. อำเภอชุมพลบุรี ๒. อำเภอท่าตูม ๓. อำเภอรัตนบุรี (เฉพาะตำบลกุดชาศิม)
				๔	๑. อำเภอรัตนบุรี (ยกเว้นตำบลกุดชาศิม)
					๒. อำเภอสนม
					๓. อำเภอโนนนารายณ์

สำเนาถูกต้อง  


ลำดับ ที่	จังหวัด	จำนวน สมาชิกสภา ผู้แทนราษฎร	จำนวน เขต เลือกตั้ง	เขต เลือกตั้ง ที่	ท้องที่ที่ประกอบเป็นเขตเลือกตั้ง
				๕	๔. อำเภอสำโรงทาบ (เฉพาะตำบลกระอ่อม) ๑. อำเภอจอมพระ ๒. อำเภอศีขรภูมิ (เฉพาะตำบลหนองบัว ตำบลคาละแมะ ตำบลเขว้าใหญ่ ตำบลตรึม ตำบลหนองขวาว ตำบลนารุ่ง ตำบลยาง และตำบลกุดหวาย)
				๖	๓. อำเภอสำโรงทาบ (ยกเว้นตำบลกระอ่อม) ๑. อำเภอศีขรภูมิ (เฉพาะเทศบาลตำบลศีขรภูมิ เทศบาลตำบลผักไหม ตำบลระแงง ตำบลจารพัต ตำบลตรมไพร และตำบลหนองเหล็ก) ๒. อำเภอลำดวน ๓. อำเภอศรีณรงค์ ๔. อำเภอสังขะ (เฉพาะตำบลทับทัน ตำบลขอนแก่น ตำบลพระแก้ว และตำบลตากง)
				๗	๑. อำเภอบัวเขต ๒. อำเภอสังขะ (ยกเว้นตำบลทับทัน ตำบลขอนแก่น ตำบลพระแก้ว และตำบลตากง) ๓. อำเภอกาบเชิง (ยกเว้นตำบลนางมุด และเทศบาลตำบล

สำเนาถูกต้อง




(นางสาวกรณัฏฐ์ บุญธรรม)

พนักงานการเลือกตั้ง

ลำดับ ที่	จังหวัด	จำนวน สมาชิกสภา ผู้แทนราษฎร	จำนวน เขต เลือกตั้ง	เขต เลือกตั้ง ที่	ท้องที่ที่ประกอบเป็นเขตเลือกตั้ง
				๘	โคกตะเคียน) ๔. อำเภอปราสาท (เฉพาะเทศบาลตำบล กันตวจระมวล และตำบลบ้านไทร) ๑. อำเภอพนมดงรัก ๒. อำเภอปราสาท (เฉพาะเทศบาลตำบลก้งแอน เทศบาลตำบลนิคมปราสาท ตำบลก้งแอน ตำบลปราสาทหนอง ตำบลไหล ตำบลประทัดบุ ตำบลสมุด ตำบลทุ่งมน ตำบลปรือ ตำบลตานี ตำบลโชคนาสาม ตำบลโคกสะอาด ตำบลบ้านพลวง ตำบลหนองใหญ่ และตำบลตาเบา) ๓. อำเภอกาบเชิง (เฉพาะตำบลแฉ่งมุด และเทศบาลตำบล โคกตะเคียน)
๖๙	ศรีสะเกษ	๘	๘	๑	๑. อำเภอเมืองศรีสะเกษ
				๒	๒. อำเภอวังหิน
				๓	๑. อำเภอกันทรารมย์ ๒. อำเภอโนนคูณ ๓. อำเภอน้ำเกลี้ยง
				๔	๑. อำเภอกันทรลักษ์ (เฉพาะตำบลภูเงิน) ๒. อำเภอเบญจลักษ์ ๓. อำเภอศรีรัตนะ ๔. อำเภอพยุห์ ๕. อำเภอไพรบึง
				๕	๑. อำเภอขุนหาญ ๒. อำเภอภูสิงห์

สำเนาถูกต้อง



ลำดับ ที่	จังหวัด	จำนวน สมาชิกสภา ผู้แทนราษฎร	จำนวน เขต เลือกตั้ง	เขต เลือกตั้ง ที่	ท้องที่ที่ประกอบเป็นเขตเลือกตั้ง
				<p>๖</p> <p>๗</p> <p>๘</p>	<p>๓. อำเภอขุขันธ์ (เฉพาะตำบลปรีอใหญ่ ตำบลนิคมพัฒนา ตำบลศรีตระกูล และตำบลตาอุด)</p> <p>๑. อำเภอขุขันธ์ (ยกเว้นตำบลปรีอใหญ่ ตำบลนิคมพัฒนา ตำบลศรีตระกูล และตำบลตาอุด)</p> <p>๒. อำเภอปรารังก์ (ยกเว้นตำบลสำโรงปราสาท และตำบลตุม)</p> <p>๑. อำเภออุทุมพรพิสัย ๒. อำเภอห้วยทับทัน ๓. อำเภอปรารังก์ (เฉพาะตำบลสำโรงปราสาท และตำบลตุม)</p> <p>๔. อำเภอเมืองจันทร์</p> <p>๑. อำเภอราชีไศล ๒. อำเภอขามน้อย ๓. อำเภอศิลาลาด ๔. อำเภอบึงบูรพ์ ๕. อำเภอโพธิ์ศรีสุวรรณ</p>
๗๐	นครศรีธรรมราช	๙	๙	<p>๑</p> <p>๒</p>	<p>อำเภอเมืองนครศรีธรรมราช (เฉพาะเทศบาลนคร นครศรีธรรมราช เทศบาลตำบลปากนคร ตำบลโพธิ์เสด็จ ตำบลนาเคียน ตำบลกำแพงเขา ตำบลนาทราย ตำบลท่าซึก และตำบลปากนคร)</p> <p>๑. อำเภอเมืองนครศรีธรรมราช (เฉพาะเทศบาลตำบลบางจาก ตำบลไชยมนตรี ตำบลมะม่วงสองต้น ตำบลท่าเรือ ตำบลบางจาก และตำบลท่าไร่)</p>

สำเนาถูกต้อง


ลำดับ ที่	จังหวัด	จำนวน สมาชิกสภา ผู้แทนราษฎร	จำนวน เขต เลือกตั้ง	เขต เลือกตั้ง ที่	ท้องที่ที่ประกอบเป็นเขตเลือกตั้ง
					๒. อำเภอพระพรหม ๓. อำเภอปากพ่อง (เฉพาะเทศบาลเมืองปากพ่อง ตำบลคลองน้อย ตำบลชะเมา ตำบลเกาะหวด ตำบลคลองกระป้อ ตำบลป่าระกำ ตำบลบ้านใหม่ ตำบลหูล่อง ตำบลแหลมตะลุมพุก ตำบลปากพ่องฝั่งตะวันตก และ ตำบลปากพ่องฝั่งตะวันออก)
				๓	๑. อำเภอเฉลิมพระเกียรติ ๒. อำเภอเชียรใหญ่ ๓. อำเภอหัวไทร ๔. อำเภอปากพ่อง (ยกเว้นเทศบาลเมืองปากพ่อง ตำบลคลองน้อย ตำบลชะเมา ตำบลเกาะหวด ตำบลคลองกระป้อ ตำบลป่าระกำ ตำบลบ้านใหม่ ตำบลหูล่อง ตำบลแหลมตะลุมพุก ตำบลปากพ่องฝั่งตะวันตก และ ตำบลปากพ่องฝั่งตะวันออก)
				๔	๑. อำเภอชะอวด ๒. อำเภอจุฬาภรณ์ ๓. อำเภอร่อนพิบูลย์ (เฉพาะเทศบาลตำบล ร่อนพิบูลย์ เทศบาลตำบลเขาชุมทอง ตำบลร่อนพิบูลย์ ตำบลควนพัง และตำบลควนชุม)
				๕	๑. อำเภอทุ่งสง ๒. อำเภอนาบอน (เฉพาะเทศบาลตำบลนาบอน ตำบลแก้วแสน <b>สี่ในนาถูกตั้ง</b> และตำบลนาบอน)

ลำดับ ที่	จังหวัด	จำนวน สมาชิกสภา ผู้แทนราษฎร	จำนวน เขต เลือกตั้ง	เขต เลือกตั้ง ที่	ท้องที่ที่ประกอบเป็นเขตเลือกตั้ง
				๖	๑. อำเภอบางขัน ๒. อำเภอทุ่งใหญ่ ๓. อำเภอถ้ำพรรณรา ๔. อำเภอฉวาง (เฉพาะเทศบาลตำบลฉวาง เทศบาลตำบลไม้เรียง ตำบลกะเปียด ตำบลไม้เรียง ตำบลนากะชะ และตำบลฉวาง) ๕. อำเภอนาบอน (ยกเว้นเทศบาลตำบลนาบอน ตำบลแก้วแสน และตำบลนาบอน)
				๗	๑. อำเภอพิปูน ๒. อำเภอช้างกลาง ๓. อำเภอลานสกา ๔. อำเภอร่อนพิบูลย์ (ยกเว้นเทศบาลตำบล ร่อนพิบูลย์ เทศบาลตำบลเขาชุมทอง ตำบลร่อนพิบูลย์ ตำบลควนพัง และตำบลควนชุม) ๕. อำเภอฉวาง (ยกเว้นเทศบาลตำบลฉวาง เทศบาลตำบลไม้เรียง ตำบลกะเปียด ตำบลไม้เรียง ตำบลนากะชะ และตำบลฉวาง)
				๘	๑. อำเภอเมืองนครศรีธรรมราช (เฉพาะเทศบาลตำบลท่าแพ ตำบลท่าจิว และตำบลปากพูน) ๒. อำเภอท่าศาลา (เฉพาะเทศบาลตำบลท่าศาลา ตำบลดอนตะโก ตำบลโมคคลาน ตำบลโพธิ์ทอง <b>สำเนาถูกต้อง</b> และตำบลท่าศาลา) ๓. อำเภอพรหมคีรี



ลำดับ ที่	จังหวัด	จำนวน สมาชิกสภา ผู้แทนราษฎร	จำนวน เขต เลือกตั้ง	เขต เลือกตั้ง ที่	ท้องที่ที่ประกอบเป็นเขตเลือกตั้ง
				๔	๔. อำเภอหนองพิดำ ๑. อำเภอชนอม ๒. อำเภอสีชล ๓. อำเภอท่าศาลา (ยกเว้นเทศบาลตำบลท่าศาลา ตำบลดอนตะโก ตำบลโมคลาน ตำบลโพธิ์ทอง และตำบลท่าศาลา)
๗๑	อุดรธานี	๙	๙	๑	อำเภอเมืองอุดรธานี (เฉพาะเขตเทศบาลนครอุดรธานี เทศบาลเมืองหนองสำโรง เทศบาลตำบลบ้านจั่น และตำบลบ้านเลื่อม)
				๒	อำเภอเมืองอุดรธานี (เฉพาะตำบลนิคมสงเคราะห์ ตำบลหนองบัว ตำบลนาดี ตำบลเชียงพิณ ตำบลโนนสูง ตำบลหม่ม ตำบลเชียงยืน ตำบลหนองนาคำ ตำบลกุดสระ ตำบลสามพร้าว ตำบลบ้านจั่น ตำบลหนองขอนกว้าง ตำบลโคกสะอาด และตำบลหนองไผ่)
				๓	๑. อำเภอเมืองอุดรธานี (เฉพาะตำบลบ้านขาว ตำบลนาแกว้าง และตำบลนาข่า)
				๔	๒. อำเภอเพ็ญ ๓. อำเภอสร้างคอม
				๕	๑. อำเภอบ้านดุง ๒. อำเภอทุ่งฝน ๓. อำเภอพิบูลย์รักษ์ (ยกเว้นตำบลดอนกลอย)
				๕	๑. อำเภอกุมภวาปี (เฉพาะตำบลผาสุก ตำบลเชียงแห และตำบลแซแล)

สำเนาถูกต้อง




(นางสาวกรณิณี บุญพรหม)

พนักงานการเลือกตั้ง


ลำดับ ที่	จังหวัด	จำนวน สมาชิกสภา ผู้แทนราษฎร	จำนวน เขต เลือกตั้ง	เขต เลือกตั้ง ที่	ท้องที่ที่ประกอบเป็นเขตเลือกตั้ง
				<p>๖</p> <p>๗</p> <p>๘</p> <p>๙</p>	<p>๒. อำเภอหนองหาน</p> <p>๓. อำเภอประจักษ์ศิลปาคม</p> <p>๔. อำเภอพิบูลย์รักษ์ (เฉพาะตำบลดอนกลอย)</p> <p>๑. อำเภอวังสามหมอ</p> <p>๒. อำเภอศรีธาตุ</p> <p>๓. อำเภอไชยวาน</p> <p>๔. อำเภอกุแก้ว</p> <p>๑. อำเภอกุมภวาปี (ยกเว้นตำบลผาสุก ตำบลเชียงแห และตำบลแซแล)</p> <p>๒. อำเภอโนนสะอาด</p> <p>๓. อำเภอหนองแสง</p> <p>๑. อำเภอเมืองอุดรธานี (เฉพาะตำบลหนองไฮ และตำบลบ้านตาด)</p> <p>๒. อำเภอบ้านผือ (เฉพาะตำบลคำบง ตำบลเขื่อน้ำ และตำบลหนองหัวคู)</p> <p>๓. อำเภอกุดจับ</p> <p>๔. อำเภอหนองวัวซอ</p> <p>๑. อำเภอบ้านผือ (ยกเว้นตำบลคำบง ตำบลเขื่อน้ำ และตำบลหนองหัวคู)</p> <p>๒. อำเภอน้ำโสม</p> <p>๓. อำเภอนาูง</p>
๗๒	บุรีรัมย์	๙	๙	๑	<p>อำเภอเมืองบุรีรัมย์ (เฉพาะตำบลในเมือง ตำบลอิสาน ตำบลเสม็ด ตำบลบ้านบัว ตำบลบ้านยาง ตำบลพระครู ตำบลลุงเหล็ก ตำบลหนองตาด ตำบลลุมพิก ตำบลบัวทอง ตำบลชุมเห็ด ตำบลหลักเขต ตำบลบ้านนาถูกต้อง ตำบลสะแกชำ ตำบลกลันทา</p>

ลำดับ ที่	จังหวัด	จำนวน สมาชิกสภา ผู้แทนราษฎร	จำนวน เขต เลือกตั้ง	เขต เลือกตั้ง ที่	ท้องที่ที่ประกอบเป็นเขตเลือกตั้ง
				๒	และตำบลกระสัง) ๑. อำเภอสตึก ๒. อำเภอแคนดง (ยกเว้นตำบลสระบัว) ๓. อำเภอบ้านด่าน (ยกเว้นตำบลบ้านด่าน) ๔. อำเภอห้วยราช (เฉพาะตำบลเมืองโพธิ์ ตำบลตาเสา และตำบลโคกเหล็ก)
				๓	๑. อำเภอพุทไธสง ๒. อำเภอนาโพธิ์ ๓. อำเภอบ้านใหม่ไชยพจน์ ๔. อำเภอคูเมือง (ยกเว้นตำบลคูเมือง และตำบลพรสำราญ) ๕. อำเภอบ้านด่าน (เฉพาะตำบลบ้านด่าน) ๖. อำเภอแคนดง (เฉพาะตำบลสระบัว)
				๔	๑. อำเภอลำปลายมาศ ๒. อำเภอคูเมือง (เฉพาะตำบลคูเมือง และตำบลพรสำราญ) ๓. อำเภอหนองหงส์ (เฉพาะตำบลไทยสามัคคี และตำบลเมืองฝ้าย) ๔. อำเภอขามเฒ่า (เฉพาะตำบลช่องผกา)
				๕	๑. อำเภอกระสัง ๒. อำเภอพลับพลาชัย (ยกเว้นตำบลป่าขัน) ๓. อำเภอห้วยราช (ยกเว้นตำบลเมืองโพธิ์ ตำบลตาเสา และตำบลโคกเหล็ก) ๔. อำเภอเมืองบุรีรัมย์

สำเนาถูกต้อง  


ลำดับ ที่	จังหวัด	จำนวน สมาชิกสภา ผู้แทนราษฎร	จำนวน เขต เลือกตั้ง	เขต เลือกตั้ง ที่	ท้องที่ที่ประกอบเป็นเขตเลือกตั้ง
				<p>๖</p> <p>๗</p> <p>๘</p> <p>๙</p>	<p>(เฉพาะตำบลสวายจิก)</p> <p>๑. อำเภอนางรอง</p> <p>๒. อำเภอขำนิ (ยกเว้นตำบลช่อผกา)</p> <p>๓. อำเภอเฉลิมพระเกียรติ (เฉพาะตำบลเจริญสุข)</p> <p>๔. อำเภอเมืองบุรีรัมย์ (เฉพาะตำบลสะแกโพรง ตำบลสองห้อง และตำบลเมืองแฝง)</p> <p>๑. อำเภอหนองกี่</p> <p>๒. อำเภอปะคำ</p> <p>๓. อำเภอโนนสุวรรณ</p> <p>๔. อำเภอหนองหงส์ (ยกเว้นตำบลไทยสามัคคี และตำบลเมืองฝ้าย)</p> <p>๑. อำเภอบ้านกรวด</p> <p>๒. อำเภอโนนดินแดง</p> <p>๓. อำเภอละหานทราย</p> <p>๑. อำเภอประโคนชัย</p> <p>๒. อำเภอพลับพลาชัย (เฉพาะตำบลป่าซัน)</p> <p>๓. อำเภอเฉลิมพระเกียรติ (ยกเว้นตำบลเจริญสุข)</p>
๗๓	เชียงใหม่	๑๐	๑๐	<p>๑</p> <p>๒</p>	<p>อำเภอเมืองเชียงใหม่ (เฉพาะตำบลช้างเผือก ตำบลแม่เหียะ ตำบลสุเทพ ตำบลศรีภูมิ ตำบลช้างม้อย ตำบลพระสิงห์ ตำบลป่าตัน ตำบลหายยา และตำบลช้างคลาน)</p> <p>๑. อำเภอสารภี</p> <p>๒. อำเภอเมืองเชียงใหม่ (เฉพาะตำบลวัดเกต ตำบลฟ้าฮ่าม ตำบลหนองหอย ตำบลท่าศาลา</p>

อำนาจถูกต้อง



ลำดับ ที่	จังหวัด	จำนวน สมาชิกสภา ผู้แทนราษฎร	จำนวน เขต เลือกตั้ง	เขต เลือกตั้ง ที่	ท้องที่ที่ประกอบเป็นเขตเลือกตั้ง
				๓	ตำบลหนองป่าครั่ง และตำบลป่าแดด
				๓	๑. อำเภอตอยสะเก็ด
				๓	๒. อำเภอสันกำแพง
				๓	๓. อำเภอแม่ออน
				๔	๑. อำเภอสันทราย
				๔	๒. อำเภอพร้าว
				๔	๓. อำเภอแม่แตง (เฉพาะตำบลแม่หอพระ)
				๕	๑. อำเภอแม่เมาะ
				๕	๒. อำเภอฝาง (ยกเว้นตำบลแม่ข่า)
				๖	๑. อำเภอเชียงดาว
				๖	๒. อำเภอเวียงแหง
				๖	๓. อำเภอไชยปราการ
				๖	๔. อำเภอฝาง (เฉพาะตำบลแม่ข่า)
				๗	๑. อำเภอแมริม
				๗	๒. อำเภอแม่แตง (ยกเว้นตำบลแม่หอพระ)
				๗	๓. อำเภอเมืองเชียงใหม่ (เฉพาะตำบลสันผีเสื้อ)
				๘	๑. อำเภอหางดง
				๘	๒. อำเภอสันป่าตอง
				๘	๓. อำเภอสะเมิง (เฉพาะตำบลสะเมิงใต้ และตำบลสะเมิงเหนือ)
				๙	๑. อำเภอแม่วาง
				๙	๒. อำเภอจอมทอง
				๙	๓. อำเภอดอยหล่อ
				๙	๔. อำเภอภักดีนิวัฒนา
				๙	๕. อำเภอแม่แจ่ม (เฉพาะตำบลแม่่นาจร)
				๙	๖. อำเภอสะเมิง <b>สำเนาถูกต้อง</b> (ยกเว้นตำบลสะเมิงใต้ และตำบลสะเมิงเหนือ)
				๑๐	๑. อำเภอแม่แจ่ม

ลำดับ ที่	จังหวัด	จำนวน สมาชิกสภา ผู้แทนราษฎร	จำนวน เขต เลือกตั้ง	เขต เลือกตั้ง ที่	ท้องที่ที่ประกอบเป็นเขตเลือกตั้ง
					(ยกเว้นตำบลแม่जार) ๒. อำเภอฮอด ๓. อำเภอดอยเต่า ๔. อำเภอแม่ก้อย
๗๔	ขอนแก่น	๑๐	๑๐	๑	อำเภอเมืองขอนแก่น (เฉพาะเทศบาลนครขอนแก่น เทศบาลตำบลเมืองเก่า เทศบาลตำบลบ้านเป็ด และตำบลแดงใหญ่)
				๒	๑. อำเภอเมืองขอนแก่น (เฉพาะเทศบาลเมืองบ้านทุ่ม เทศบาลเมืองศิลา เทศบาลตำบลพระลับ เทศบาลตำบลหนองตุม เทศบาลตำบลท่าพระ เทศบาลตำบลบึงเนียม ตำบลโคกสี ตำบลบ้านหว้า ตำบลดอนช้าง ตำบลดอนหัน และตำบลท่าพระ)
				๓	๒. อำเภอซำสูง ๑. อำเภอกระนวน ๒. อำเภอน้ำพอง
				๔	๑. อำเภอเมืองขอนแก่น (เฉพาะเทศบาลตำบลบ้านค้อ เทศบาลตำบลสำราญ เทศบาลตำบลโนนท่อน และเทศบาลตำบลสาวะถี)
				๕	๒. อำเภอเขาสวนกวาง ๓. อำเภออุบลรัตน์ ๔. อำเภอบ้านฝาง ๑. อำเภอหนองนาคำ ๒. อำเภอภูเวียง ๓. อำเภอเวียงเก่า ๔. อำเภอสีชมพู (ยกเว้นเทศบาลตำบลนาจวน ตำบลซำยาง ตำบลภูทอน และตำบลหนองแดง)


สภาผู้แทนราษฎร  
สภาจังหวัดขอนแก่น

(นางสาวรณิณี บุญพรหม)

พนักงานการเลือกตั้ง

ลำดับ ที่	จังหวัด	จำนวน สมาชิกสภา ผู้แทนราษฎร	จำนวน เขต เลือกตั้ง	เขต เลือกตั้ง ที่	ท้องที่ที่ประกอบเป็นเขตเลือกตั้ง
				๖	๑. อำเภอชุมแพ ๒. อำเภอภูผาม่าน ๓. อำเภอสีชมพู (เฉพาะเทศบาลตำบลนาจาน ตำบลซำย่าง ตำบลภูห่าน และตำบลหนองแดง)
				๗	๑. อำเภอหนองเรือ ๒. อำเภอมีนบุรี
				๘	๑. อำเภอพล ๒. อำเภอเวียงน้อย ๓. อำเภอเวียงใหญ่ ๔. อำเภอโคกโพธิ์ไชย
				๙	๑. อำเภอหนองสองห้อง ๒. อำเภอโนนศิลา ๓. อำเภอชนบท ๔. อำเภอเปือยน้อย
				๑๐	๑. อำเภอบ้านไผ่ ๒. อำเภอบ้านแฮด ๓. อำเภอพระยืน
๗๕	อุบลราชธานี	๑๑	๑๑	๑	อำเภอเมืองอุบลราชธานี (เฉพาะเทศบาลนครอุบลราชธานี เทศบาลตำบลปทุม เทศบาลตำบลขามใหญ่ ตำบลไร่น้อย ตำบลกุดลาด และตำบลกระโสม)
				๒	๑. อำเภอม่วงสามสิบ ๒. อำเภอดอนมดแดง ๓. อำเภอเหล่าเสือโก้ก ๔. อำเภอตาลสุม
				๓	๑. อำเภอเมืองอุบลราชธานี (ยกเว้นเทศบาลนคร อุบลราชธานี เทศบาลตำบลปทุม เทศบาลตำบลขามใหญ่ ตำบลไร่น้อย ตำบลกุดลาด และตำบลกระโสม) ๒. อำเภอเขื่องใน

สำเนาถูกต้อง




ลำดับ ที่	จังหวัด	จำนวน สมาชิกสภา ผู้แทนราษฎร	จำนวน เขต เลือกตั้ง	เขต เลือกตั้ง ที่	ท้องที่ที่ประกอบเป็นเขตเลือกตั้ง
				๔	๑. อำเภอวารินชำราบ ๒. อำเภอสำโรง (เฉพาะตำบลโคกก่อง และตำบลสำโรง)
				๕	๑. อำเภอตระการพืชผล ๒. อำเภอกุดข้าวปุ้น
				๖	๑. อำเภอเขมราฐ ๒. อำเภอโพธิ์ไทร ๓. อำเภอนาดาล
				๗	๑. อำเภอศรีเมืองใหม่ ๒. อำเภอโขงเจียม ๓. อำเภอสิรินธร (ยกเว้นตำบลโนนก่อ)
				๘	๑. อำเภอพิบูลมังสาหาร (เฉพาะตำบลระเว และตำบลทรายมูล) ๒. อำเภอสว่างวีระวงศ์ ๓. อำเภอนาเยีย
				๙	๑. อำเภอบุญศรี ๒. อำเภอนาจะหลวย ๓. อำเภอสิรินธร (เฉพาะตำบลโนนก่อ)
				๑๐	๑. อำเภอน้ำยืน ๒. อำเภอทุ่งศรีอุดม ๓. อำเภอน้ำขุ่น ๔. อำเภอสำโรง (ยกเว้นตำบลโคกก่อง และตำบลสำโรง) ๕. อำเภอเดชอุดม (เฉพาะตำบลทุ่งเทิง)
				๑๑	อำเภอเดชอุดม (ยกเว้นตำบลทุ่งเทิง)
๗๖	นครราชสีมา	๑๕	๑๕	๑	อำเภอเมืองนครราชสีมา

สำเนาถูกต้อง



ลำดับ ที่	จังหวัด	จำนวน สมาชิกสภา ผู้แทนราษฎร	จำนวน เขต เลือกตั้ง	เขต เลือกตั้ง ที่	ท้องที่ที่ประกอบเป็นเขตเลือกตั้ง
				๒	(เฉพาะตำบลในเมือง ตำบลหนองไผ่ล้อม และตำบลหนองจะบก) อำเภอเมืองนครราชสีมา (เฉพาะตำบลบ้านเกาะ ตำบลโพธิ์กลาง ตำบลหนองบัวศาลา ตำบลห้วยทะเล ตำบลจอหอ ตำบลตลาด ตำบลบ้านโพธิ์ ตำบลพะเนา ตำบลมะเรียง ตำบลหนองระเวียง ตำบลโคกสูง ตำบลหมื่นไวย และตำบลหนองไข่น้ำ)
				๓	๑. อำเภอขามทะเลสอ ๒. อำเภอสูงเนิน (ยกเว้นตำบลเสมา ตำบลมะเกลือใหม่ และตำบลมะเกลือเก่า) ๓. อำเภอเมืองนครราชสีมา (เฉพาะตำบลปรุใหญ่ ตำบลพลกรัง ตำบลบ้านใหม่ ตำบลพุดซา ตำบลโคกกรวด ตำบลสุรนารี ตำบลหนองกระทุ่ม และตำบลสีมุ่ม)
				๔	๑. อำเภอโนนสูง ๒. อำเภอโนนไทย (ยกเว้นตำบลสำโรง ตำบลค่างพลู ตำบลบ้านวัง และตำบลปลั่ง)
				๕	๑. อำเภอแก่งสนามนาง ๒. อำเภอบัวใหญ่ ๓. อำเภอบัวลาย
				๖	๔. อำเภอสีดา ๑. อำเภอคง ๒. อำเภอขามสะแกแสง

สำเนาถูกต้อง



ลำดับ ที่	จังหวัด	จำนวน สมาชิกสภา ผู้แทนราษฎร	จำนวน เขต เลือกตั้ง	เขต เลือกตั้ง ที่	ท้องที่ที่ประกอบเป็นเขตเลือกตั้ง
				๗	๓. อำเภอพระทองคำ ๔. อำเภอบ้านเหลื่อม ๑. อำเภอประทาย ๒. อำเภอลำทะเมนชัย ๓. อำเภอเมืองยาง ๔. อำเภอโนนแดง
				๘	๑. อำเภอพิมาย ๒. อำเภอชุมพวง (ยกเว้นตำบลสำหรับ ตำบลตลาดไทร ตำบลโนนตูม และตำบลโนนรัง)
				๙	๑. อำเภอห้วยแถลง ๒. อำเภอจักราช ๓. อำเภอชุมพวง (เฉพาะตำบลสำหรับ ตำบลตลาดไทร ตำบลโนนตูม และตำบลโนนรัง)
				๑๐	๑. อำเภอเฉลิมพระเกียรติ ๒. อำเภอโชคชัย ๓. อำเภอหนองบุญมาก
				๑๑	๑. อำเภอครบุรี ๒. อำเภอเสิงสาง
				๑๒	๑. อำเภอปักธงชัย ๒. อำเภอวังน้ำเขียว ๓. อำเภอเมืองนครราชสีมา (เฉพาะตำบลไชยมงคล)
				๑๓	อำเภอปากช่อง (ยกเว้นตำบลจันทึก)
				๑๔	๑. อำเภอสีคิ้ว ๒. อำเภอสูงเนิน (เฉพาะตำบลเสมา ตำบลมะเกลือใหม่ และตำบลมะเกลือเก่า)
				๑๕	๓. อำเภอปากช่อง (เฉพาะตำบลจันทึก) <b>สำเนาถูกต้อง</b> ๑. อำเภอด่านขุนทด

(นางสาวกรณีย์ บุญพรหม)  
พนักงานการเลือกตั้ง

ลำดับ ที่	จังหวัด	จำนวน สมาชิกสภา ผู้แทนราษฎร	จำนวน เขต เลือกตั้ง	เขต เลือกตั้ง ที่	ท้องที่ที่ประกอบเป็นเขตเลือกตั้ง
					๒. อำเภอเทพารักษ์ ๓. อำเภอโนนไทย (เฉพาะตำบลสำโรง ตำบลค่างพลู ตำบลบ้านวัง และตำบลปลั่ง)
๗๗	กรุงเทพมหานคร	๓๓	๓๓	๑ ๒ ๓ ๔ ๕ ๖ ๗ ๘ ๙ ๑๐ ๑๑ ๑๒ ๑๓ ๑๔	๑. เขตพระนคร ๒. เขตป้อมปราบศัตรูพ่าย ๓. เขตสัมพันธวงศ์ ๑. เขตปทุมวัน ๒. เขตบางรัก ๓. เขตสาทร ๑. เขตบางคอแหลม ๒. เขตยานนาวา ๑. เขตคลองเตย ๒. เขตวัฒนา ๑. เขตดุสิต ๒. เขตราชเทวี ๑. เขตดินแดง ๒. เขตพญาไท ๑. เขตห้วยขวาง ๒. เขตวังทองหลาง (เฉพาะแขวงวังทองหลาง และแขวงพลับพลา) ๑. เขตลาดพร้าว ๒. เขตวังทองหลาง (ยกเว้นแขวงวังทองหลาง และแขวงพลับพลา) เขตจตุจักร เขตบางซื่อ ๑. เขตหลักสี่ ๒. เขตดอนเมือง (เฉพาะแขวงสนามบิน) เขตดอนเมือง (ยกเว้นแขวงสนามบิน) <b>สำเนาถูกต้อง</b> เขตสายไหม เขตบางเขน

*Signature*

ลำดับ ที่	จังหวัด	จำนวน สมาชิกสภา ผู้แทนราษฎร	จำนวน เขต เลือกตั้ง	เขต เลือกตั้ง ที่	ท้องที่ที่ประกอบเป็นเขตเลือกตั้ง
				๑๕	เขตบางกะปิ
				๑๖	๑. เขตบึงกุ่ม ๒. เขตคันนายาว (เฉพาะแขวงรามอินทรา)
				๑๗	๑. เขตมีนบุรี ๒. เขตคันนายาว (ยกเว้นแขวงรามอินทรา)
				๑๘	เขตคลองสามวา
				๑๙	เขตหนองจอก
				๒๐	เขตลาดกระบัง
				๒๑	๑. เขตสะพานสูง ๒. เขตประเวศ (ยกเว้นแขวงหนองบอน และแขวงดอกไม้)
				๒๒	๑. เขตสวนหลวง ๒. เขตประเวศ (เฉพาะแขวงหนองบอน และแขวงดอกไม้)
				๒๓	๑. เขตพระโขนง ๒. เขตบางนา
				๒๔	๑. เขตธนบุรี (ยกเว้นแขวงดาวคะนอง)
				๒๕	๑. เขตจอมทอง ๒. เขตธนบุรี (เฉพาะแขวงดาวคะนอง)
				๒๖	๑. เขตราชบุรีบูรณะ ๒. เขตทุ่งครุ
				๒๗	เขตบางขุนเทียน
				๒๘	๑. เขตบางบอน ๒. เขตหนองแขม (เฉพาะแขวงหนองแขม)
				๒๙	๑. เขตทวีวัฒนา ๒. เขตหนองแขม (ยกเว้นแขวงหนองแขม)
				๓๐	เขตบางแค
				๓๑	๑. เขตภาษีเจริญ


สำเนาถูกต้อง

(นางสาวกรณีย์ บุญพรหม)  
พนักงานการเลือกตั้ง

ลำดับ ที่	จังหวัด	จำนวน สมาชิกสภา ผู้แทนราษฎร	จำนวน เขต เลือกตั้ง	เขต เลือกตั้ง ที่	ท้องที่ที่ประกอบเป็นเขตเลือกตั้ง
				๓๒	๒. เขตบางกอกใหญ่ ๑. เขตตลิ่งชัน ๒. เขตบางกอกน้อย (เฉพาะแขวงบ้านช่างหล่อ และแขวงบางขุนศรี)
				๓๓	๑. เขตบางพลัด ๒. เขตบางกอกน้อย (ยกเว้นแขวงบ้านช่างหล่อ และแขวงบางขุนศรี)

จึงประกาศให้ทราบโดยทั่วกัน

ประกาศ ณ วันที่ ๑๙ ธันวาคม พ.ศ.๒๕๕๖



(นายศุภชัย สมเจริญ)

ประธานกรรมการการเลือกตั้ง